

# MACEDONIA



## Rasgos Geográficos

**Capital:** Skopje

**Principales Ciudades:** Skopje, Kumanovo, Bitola, Tetovo, Gostivar, Prilep, Ohrid, Veles y Shtip. **Superficie:** 25.333 Km<sup>2</sup>

**Recursos Naturales:** mineral de hierro, cobre, cuero, zinc, cromita, manganeso, níquel, tungsteno, oro, plata, amianto, yeso, madera y tierra cultivable.

La Antigua República Yugoslava de Macedonia (ARYM) está situada en la parte central de la Península Balcánica, entre las latitudes 40°51' y 42°22' Norte y longitudes 20°27' y 23°02' Este. La longitud total de sus fronteras es de 766 Km. y sus límites son: al Norte con Serbia, al Este con Bulgaria, al Sur con Grecia y al Oeste con Albania. No tiene salida al mar. El territorio es muy montañoso (80% de su superficie) y de difícil acceso. Al Este, en la encrucijada con Bulgaria y Grecia, se encuentra el macizo de los Ródopes cuya cima es el Ruen (2.252 m.). Al Sur, en la frontera con Grecia, se encuentran los macizos del Kozhuf y Nidzhe. En el Centro se encuentra el macizo del Jakupitsa y al Oeste, el macizo de Shar, con 39 lagos alpinos coronado por el pico Titov, de 2.747 m. de altitud. La cota más alta del país es el Golem Korab de 2.764 m en el Monte Korab.



## Sistema Político

**Jefe del Estado:** Presidente Branco Crvenkovski, elegido el 12 de Mayo de 2004. República de Macedonia.

**Parlamento:** La soberanía nacional pertenece a los ciudadanos y emana de ellos. Es la Asamblea (Sobranje) ([www.sobranie.mk/en/default.asp](http://www.sobranie.mk/en/default.asp)) quien ostenta el Poder Legislativo, que es unicameral y compuesto por 120 diputados, elegidos por sufragio universal, directo y secreto, con un sistema de elecciones mixto (mayoritario y proporcional a dos vueltas) que tiene lugar cada cuatro años. La mayoría de edad para ejercer el derecho de sufragio, tanto activo como pasivo, son los 18 años. La actual Asamblea fue elegida en julio de 2006 y su presidente es Ljubisha Georgievski, Partido Democrático por la Unidad Nacional (VMRO-DPMNE).

**Primer Ministro:** Nikola Gruevski desde el 26 de Agosto de 2006.

**Sistema judicial:** El sistema judicial presenta una estructura basada en el Tribunal Supremo, Constitucional y un Consejo Judicial de la República.

**Partidos Políticos:** Las elecciones generales de julio de 2006, supusieron la salida del gobierno del Partido Unión Social-Demócrata (SDMS – [www.sdsm.org.mk](http://www.sdsm.org.mk)), del hasta entonces Primer Ministro Vlado Buckovski, al ser la segunda formación más votada. Como consecuencia de esta derrota, Vlado Buckovski formó una nueva coalición denominada "Juntos por Macedonia". El Partido Democrático por la Unidad Nacional (VMRO-DPMNE [www.vmro-dpmne.org.mk](http://www.vmro-dpmne.org.mk)) resultó vencedor en los comicios y su líder, Nikola Gruevski, se convirtió en el nuevo Primer Ministro, tras ser ratificado por el Parlamento. El VMRO-DPMNE es una coalición en la que forman parte el Partido Liberal de Macedonia y el Partido socialista de Macedonia, entre otros. El VMRO-DPMNE ha formado gobierno con el Partido Democrático Albanés (DPA – [www.pdsh.org](http://www.pdsh.org)) cuarta formación política más votada. Esta victoria del VMRO-DPMNE supuso su vuelta al Gobierno tras la victoria del SDMS en las elecciones de 2002.

**Niveles de Gobierno:** Los municipios de la Antigua República Yugoslava de Macedonia son divisiones administrativas de primer orden. En agosto de 2004, la República de Macedonia fue reorganizada en 84 municipalidades.

La mayoría de los actuales municipios permanecen inalterados o simplemente son amalgamados de las anteriores 123 municipalidades, mientras que otros han sido consolidados y sus límites han cambiado. Además de esto, el gobierno local estaba organizado en 34 distritos administrativos, comunidades o condados. En la actualidad, la ARY de Macedonia está subdividida en ocho regiones estadísticas, basadas en la anterior estructura municipio/condado. Una de estas regiones, Skopje, incluye el Gran Skopje y el área circundante.

**Constitución:** Establecida el 17 de Noviembre de 1991, efectiva desde el 20 de Noviembre de 1991, enmendada en Noviembre de 2001 fortaleciendo los derechos de las minorías y en 2005 para aspectos judiciales.

**Año de Entrada en la UE:** No es Miembro aún de la UE.

**Idioma Oficial:** Es el macedonio, de la familia de las lenguas eslavas meridionales (búlgaro, serbocroata, esloveno), que utiliza el alfabeto cirílico (hablado por el 66,5% de la población). A partir de la reforma constitucional de noviembre de 2001, el albanés es también idioma oficial en la ARY (25,1%). Otros idiomas hablados por la población son el turco (3,5%), el romaní (1,8%) y el serbocroata (1,2%).

# Datos de Interés Social

**Religión:** Por religiones, la mayor parte de los macedonios, serbios y valacos son cristianos ortodoxos (32,4%), mientras la mayor parte de los albaneses, turcos y gitanos son musulmanes (16,9%).

**Clima:** Coexisten una variedad del clima mediterráneo, el continental moderado y el de montaña. La temperatura media anual es de 11,5° C, siendo julio el mes más cálido con una media de 22,2° C, y enero el más frío con temperatura media de 0,3° C. En Skopje, el mes más cálido es julio con una media mensual de 25° C y el más frío, enero con - 3° C. El mes más seco es septiembre con precipitaciones de 14 mm y el más húmedo es mayo con 69 mm. Las precipitaciones son, en general, insuficientes y con una distribución desigual a lo largo del año.

## Grupos Étnicos:

### COMPOSICIÓN ÉTNICA

Grupo étnico	Habitantes	%
Macedonios	1.297.981	64,18%
Albaneses	509.083	25,17%
Turcos	77.959	3,85%
Gitanos	53.879	2,66%
Serbios	35.939	1,78%
Bosnios	17.018	0,84%
Valacos	9.695	0,48%
Otros	20.929	1,04%

## Tamaño del Mercado Población (demografía)

**Total Habitantes:** 2.055.915

**Tasa de Crecimiento:** 0,263%

**Esperanza de Vida:** 74,21 años

**Tasa de Fertilidad:** 1,57 hijos por mujer

**Tasa de Mortalidad:** 8,78 muertes por 1.000 habitantes

**Tasa Neta de Inmigración:** -0,61 inmigrantes por 1.000 habitantes

**Distribución por Sexos:** 49,9% hombres y 50,1% mujeres

**Distribución por Edades:**

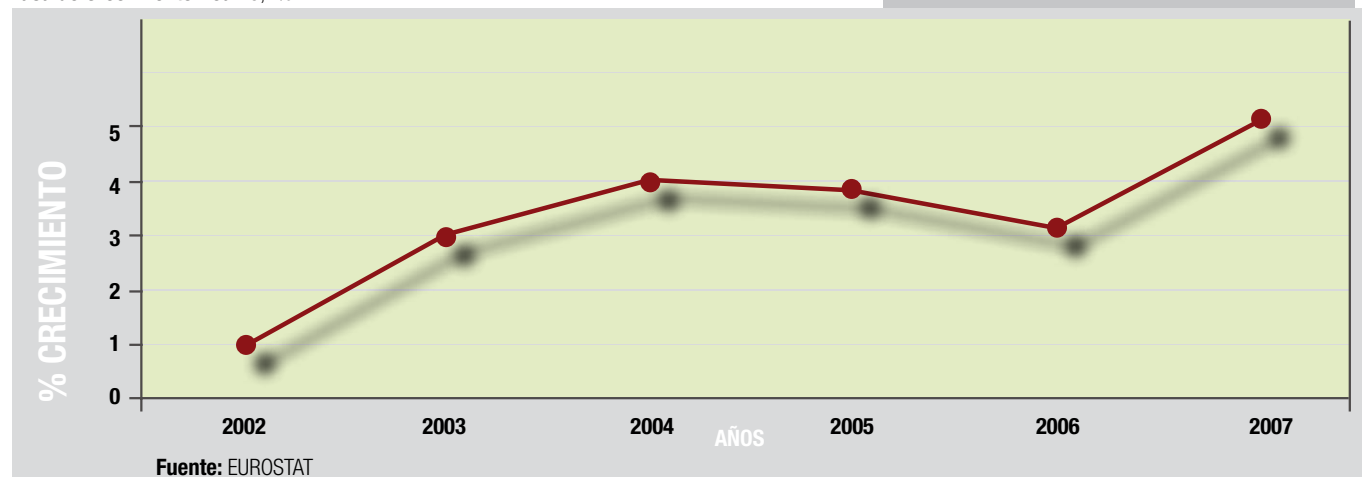
De 0 a 14 Años	De 15 a 64 Años	Mayor 65 Años
19,8%	69,1%	11,1%

**Densidad Demográfica:** 78,65 Habitantes por Km<sup>2</sup>

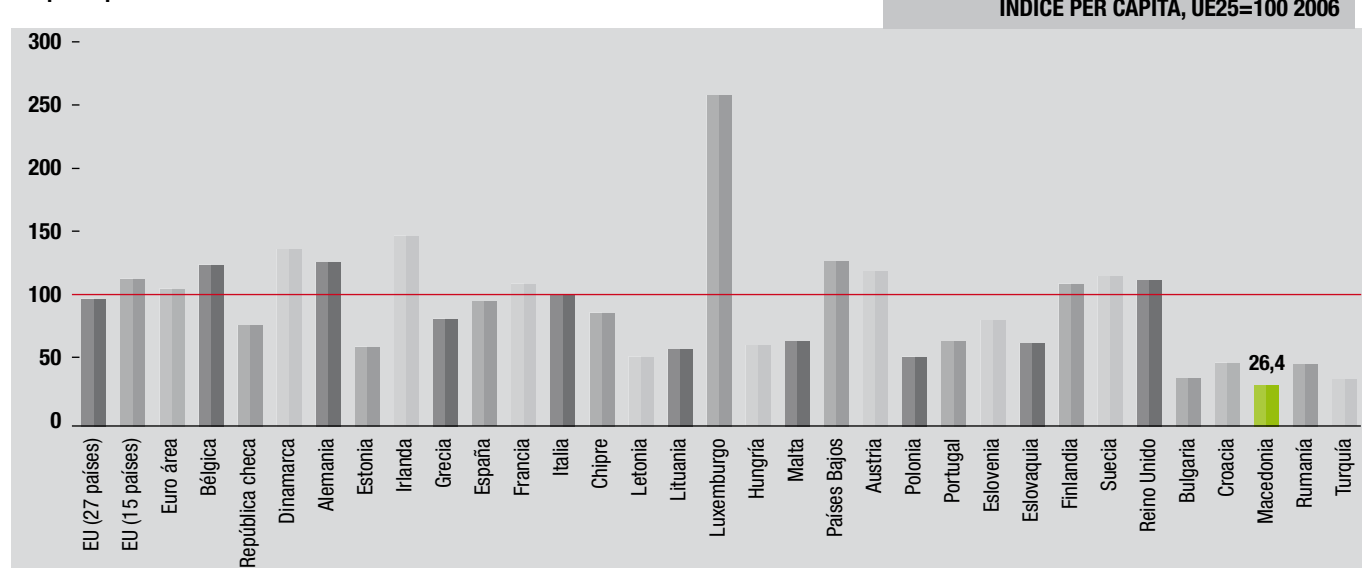
## Variables Económicas Año 2006

**PIB:** 4.956 millones de euros

**Tasa de Crecimiento Real:** 3,1%



**PIB per Cápita:** 3.314 euros



# Variables Económicas (Año 2006)

Índice por debajo de la línea de pobreza: 30%

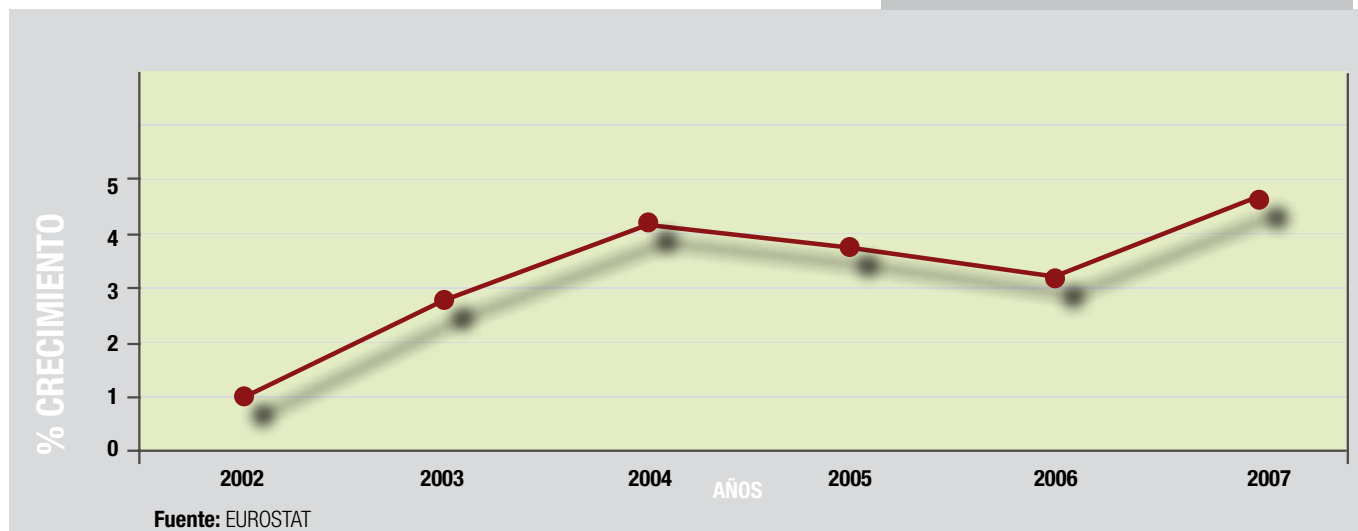
Tasa de Paro: 36,6%

Población Ocupada por Sectores Económicos:

Índice de Precios (inflación): 3%

Agricultura	Industria	Servicios
21,7%	32,6%	45,7%

## CRECIMIENTO DEL IPC



Déficit (-) o Superávit (+) Público: -0,6% sobre el PIB

Formación Bruta de Capital (Inversión): 22,4% sobre el PIB

Deuda Pública: 39,4% sobre el PIB

## ESTRUCTURA EMPRESARIAL:

Durante la época comunista, era la típica del modelo yugoslavo, caracterizada, a diferencia del modelo soviético, por la coexistencia de la propiedad estatal con la propiedad privada y la "propiedad social". El proceso de privatización de los activos sociales y estatales comenzó en 1989, en época de la República Socialista Yugoslava de Macedonia con la promulgación de la Ley sobre el Capital Social. Dicha Ley permitía que las empresas de propiedad social emitieran acciones y que éstas se repartieran entre sus empleados. Por este procedimiento más de 600 empresas macedonias se transformaron en sociedades anónimas y limitadas.

Poco después de la independencia, en 1993, se promulga una nueva Ley de Transformación de Empresas con Capital Social, que reconocía la legalidad de las anteriores privatizaciones pero instituía la obligación de realizar una auditoria para comprobar su transparencia. Respecto al proceso de privatización de empresas estatales, éste se encuentra prácticamente finalizado. Se ha vendido el 95% de los activos susceptibles de ser privatizados. Consecuencia y prueba de ello es que el 86% del PIB del país es en la actualidad generado por el sector privado. En marzo de 2006 se privatizó la empresa nacional de distribución de electricidad ESM y quedan pendientes la empresa nacional de tabaco, la Empresa Pública de Ferrocarriles y empresas sector médico hospitalario.

Según la Oficina Nacional de Estadística, a finales de 2005, había un total de 175.557 actividades empresariales registradas, de las cuales un 38,2% eran empresas, 41,4% sociedades comerciales, 11,9% sociedades unipersonales y el restante 8,5% engloba otras formaciones empresariales, como la administración pública, partidos políticos, asociaciones, etc. Con respecto al tipo de propiedad, el 90% son de propiedad privada, el 4,6% sin forma definida, el 3% de propiedad social, el 1,1% cooperativas, el 1% empresas mixtas y, finalmente, un 0,3% de propiedad estatal.

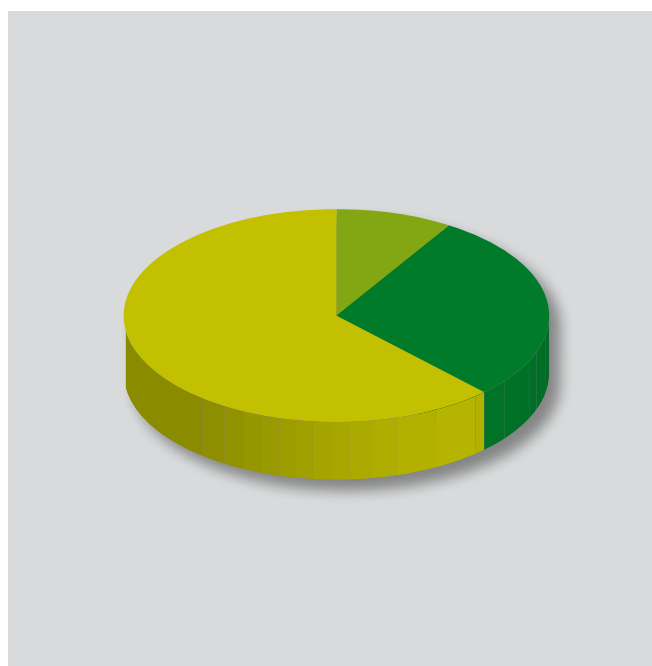
La distribución sectorial es la siguiente: Venta al por mayor y al por menor / reparación de vehículos de motor y ciclomotores / bienes de hogar y personales - 50,8%; Industria - 12,0%; Transporte, almacenamiento y comunicación - 9,6%; Otros servicios a la comunidad, sociales y personales - 7,3%; Hostelería - 4,7%; Mercado inmobiliario - 4,5%; Construcción - 4,5%; Agricultura y caza - 2,8%.

Territorialmente, la mayor parte del entramado empresarial se concentra en la capital, Skopje, con un 37% del total, aunque también son importantes los municipios de Bitola (6,3%), Kumanovo (4,3%) y Prilep (4%).

## CARACTERÍSTICAS Y APORTACIÓN DE LOS PRINCIPALES SECTORES PRODUCTIVOS

APORTACIÓN AL PIB POR SECTORES :

Agricultura	Industria	Servicios
9,0%	29,0%	62,0%



Fuente: www.cia.gov



## AGRICULTURA, PESCA E INDUSTRIA

En el período de la República Federal Socialista de Yugoslavia, se consiguió multiplicar el PIB por ocho, con un incremento de la producción industrial del 8% anual a finales de los 80 y una duplicación de su participación en la composición del PIB, frente a la situación de economía agraria de mediados de los 40. Desde la década de los 90 se ha ido produciendo una disminución del sector secundario en el total del PIB. En 2006, el sector secundario representó el 29% del PIB.

El sector agrario se vio sometido, al igual que el resto de la economía, a la situación de crisis provocada por el desmembramiento de Yugoslavia, la obsolescencia de los equipos y modelos de gestión, los sucesivos embargos y los problemas de comunicaciones, de manera que, a partir de 1989 se ha ido produciendo una pérdida de mercados. Todo parece indicar que la crisis tocó fondo en 1996, año en el que la producción comenzó a reactivarse lentamente hasta la actualidad.

Según la Oficina de Estadística de Macedonia, las industrias en las que se está observando un mayor aumento en la producción industrial en 2006 son: minería de productos metálicos, manufactura de minerales no metálicos, reciclaje, procesamiento de coque, petróleo y combustible nuclear y manufactura de metales básicos. Según una encuesta de 2006, los principales factores que, según los empresarios, les impiden aumentar la producción son la debilidad de la demanda interna, la debilidad de la demanda exterior y los problemas financieros.

La metalurgia ferrosa y no ferrosa se desarrolló principalmente para los mercados exteriores, destacando la producción de la Planta de Aceros de Skopje privatizada en parte mediante capital extranjero, que produce acero laminado y bobinas. Otras plantas producen aleaciones ferrosas, tubos, productos de ferro-níquel, plomo, zinc, cobre, oro y plata. La participación en la producción industrial de la metalurgia ferrosa y no ferrosa se ha ido reduciendo paulatinamente con el tiempo.

Durante la fase de reestructuración y privatización, el sector de la metalurgia ferrosa recibió inversión extranjera (DUFERCO - Suiza; BALKANSTEEL - Liechtenstein; SCMM - Francia), mientras que a través del Programa Nacional de Reestructuración de la Industria del Acero se han logrado resultados muy positivos para el sector. A finales de 2005, en la mitad de dicho programa, los datos eran positivos en cuanto al aumento de las exportaciones e inversión directa extranjera, no así en relación a la balanza comercial, que había empeorado. En cuanto al resto de subsectores industriales, se produjo un grave descenso en la producción de vehículos, equipamiento eléctrico, electrodomésticos, maquinaria para trabajar el metal, madera y plástico en la década de los 90, pasando del 17,1% en 1989 al 11,4% de 1995 de la producción industrial. Desde entonces, este sector se ha mantenido estable. La producción de vehículos es importante, sobre todo procedente de la planta 11 Oktomvrie en Skopje. Estos sectores han tenido un comportamiento desigual en 2006, incrementándose la fabricación de vehículos, de equipamiento eléctrico y de papel; y disminuyendo la producción de madera, muebles, equipamiento de transporte y plásticos.

Existe capacidad industrial para la producción de productos químicos de base y procesados: fibras, espumas, detergentes, fertilizantes, así como industria farmacéutica y cosmética. El sector representa aproximadamente un 10% de la producción industrial. Empresas farmacéuticas y cosméticas están bien establecidas. La producción creció un 1,6% en 2006.

Otro sector importante es la industria textil, concentrada en la zona occidental, aunque su caída fue de las más importantes en los años 90, ya que sufrió especialmente la pérdida de mercados y de contratos de maquila como consecuencia del conflicto de Kosovo. Por el contrario, la producción de manufacturas relacionadas con el cuero (muebles, ropa y calzado) ha ganado peso en los mercados exteriores.

Está altamente desarrollada la industria de la alimentación y bebidas, especialmente la panadería, las conservas, vinos embotellados y a granel y, particularmente, la industria cervecera, con la planta cervecera de Skopje, Skopsko Pivara, con participación de capital griego desde 1998, que se ha situado en los primeros puestos del ranking de empresas macedonias durante varios años consecutivos.

Las industrias del acero, de bienes de consumo y farmacéutica fueron especialmente afectadas por la pérdida del corredor de transporte con la Unión Europea en el caso de la primera y la pérdida del mercado y materias primas yugoslavas en el caso de las dos últimas.

En cuanto a la construcción se constatan dos fenómenos; por una parte, la ausencia de grandes proyectos de construcción civil en el exterior, propios de la era comunista, y realizados por grandes empresas constructoras y, por otra, la aparición de un gran número de PYMES. Este sector ha experimentado cierta reactivación a partir de finales de 1998, debido a la construcción de infraestructuras y el programa del gobierno de construcción de viviendas de protección oficial.

## SERVICIOS

El turismo se basa principalmente en las ciudades históricas de Ohrid y Struga, en las riveras del lago Ohrid (el 80% de los ingresos del sector provienen de esta zona). Este sector, tradicionalmente proveedor de divisas, entró en crisis con el desmembramiento de Yugoslavia, sin que hubiera indicios de recuperación hasta 1998, debida, fundamentalmente, a la afluencia de personal diplomático y militar extranjero destinado en los Balcanes. A finales de 2001, los datos estadísticos sobre turismo reflejaban un descenso superior al 60% debido a la crisis en materia de seguridad y la inestabilidad política del país. Los datos para 2005 reflejan una tendencia positiva del número de turistas, que ascendió a 509.706, un 9,6% más que en 2004, mientras que en 2006 se ha producido un ligero descenso en el número de turistas (-2%, hasta los 499.473) y de pernoctaciones (-2,7%, hasta 1.917.395). Los principales países emisores de turistas son Serbia, Grecia, Albania y Bulgaria, y entre los de la Unión Europea, además de la citada Grecia, destacan Eslovenia, Alemania, Holanda y Reino Unido.

Ofrece el turismo oportunidades de inversión y posee un importante potencial de desarrollo, aunque las infraestructuras requieren importantes inversiones de renovación. Podemos dividir en cinco regiones de interés turístico: Noroeste: turismo de Invierno, existen estaciones de esquí destacando Mavrovo y Popota Sapka; Noreste: turismo cultural, ecoturismo, destacando la ciudad de Berovo donde el Banco Mundial tiene un proyecto de desarrollo de turismo cultural; Suroeste: turismo centrado en los lagos de Ohrid y Prespa, y el Parque nacional de Pelister; Sureste: turismo de balneario, Kezovica y Negorci; Central: turismo cultural sobre todo en la ciudad de Krusevo.

En cuanto a Telecomunicaciones, en 1996 se aprobó una nueva Acta de Telecomunicaciones (enmendada en 1998), gracias a la cual se separaron las Telecomunicaciones y Correos. Así, Makedonski Telekomunikacii (conocida como MT o MakTel) se convirtió en una empresa pública para que en 1997, fuera finalmente reconvertida en una corporación. El Acta estipula que MT tiene el derecho exclusivo a suministrar los servicios de telefonía fija, de telex, de telefonía de pago público y también tenía el alquiler de las líneas hasta finales de 2004, así como de construir las redes de telecomunicaciones públicas. La privatización de MT estaba prevista para finales de 1998, pero, debido a las elecciones y a la crisis de Kosovo, se pospuso hasta diciembre de 2000. El 51% de la empresa fue adquirido por un consorcio liderado por Matáv de Hungría, cuyo accionista mayoritario es Deutsche Telekom. El 49% de las acciones restantes continúan en manos del Estado. La firma del Acuerdo de Estabilización y Asociación con la UE en abril de 2001, primer paso hacia la inclusión de la ARY de Macedonia en la UE, supuso un nuevo desarrollo del sector, ya que implicó un acercamiento de las telecomunicaciones macedonias a las de la UE.

El mercado de la telefonía móvil fue abierto a la competencia en Enero de 2000, pero no fue hasta Febrero de 2001 cuando el gobierno empezó con los procedimientos para la oferta de una segunda licencia de GSM, otorgada a la griega OTE en noviembre de 2001, aunque no fue operativa hasta mayo de 2003. La densidad de móviles es baja, aunque está experimentando un crecimiento rápido que se verá acelerada por la entrada de nuevos competidores. Según datos de junio de 2006, se estima que existen alrededor de 1.320.000 teléfonos móviles en el país, la mayoría de los cuales pertenecen a MT, que posee prácticamente el monopolio con 700.000 clientes. La penetración de Internet sigue siendo muy baja. Se estima que a finales de 2005 existían alrededor de 400.000 usuarios de Internet, es decir una penetración del 19,6%.



## SERVICIOS FINANCIEROS Y BANCARIOS

**Moneda Oficial:** EEs, desde el 10 de mayo de 1993, el Denar macedonio (MKD), que se divide en 100 Deni. El tipo de cambio medio establecido por el Banco Nacional Macedonio a 31 de diciembre de 2006 era de 61,2 MKD/ EUR y 49,2 MKD/ USD. El uso de tarjetas de crédito y eurocheques está generalizado en hoteles, restaurantes y comercios.

## ESTRUCTURA Y MOVIMIENTOS BANCARIOS

Durante la época comunista los bancos estaban controlados por las grandes empresas industriales, y obligados a la concesión de préstamos de alto riesgo. Tras el desmembramiento de Yugoslavia, los impagos de estos préstamos, junto con la negativa del Banco Nacional de Yugoslavia a devolver los depósitos de la ARY de Macedonia, provocaron una escasez de liquidez en el sistema y la congelación de cuentas de ahorro en divisas, el establecimiento del control de cambios y la pérdida de confianza. A ello se añadió el escándalo provocado por el colapso del sistema piramidal de la caja de ahorros TAT. Se produjeron unas pérdidas totales estimadas en 67 millones de USD que afectaron a gran cantidad de ahorradores.

A principios de los 90, el sistema financiero estaba dominado por cuatro grandes bancos, entre ellos la Stopanska Banka. En 1995, con la creación de la Agencia de Rehabilitación Bancaria, se inició un programa para su reestructuración mediante la eliminación de créditos fallidos de sus balances y su recapitalización. El programa tuvo como objetivo la reestructuración de Stopanska Banka, y su privatización en 1996. La creación de la Agencia de Rehabilitación Bancaria (BRA), que absorbió los créditos fallidos de 17 de las mayores empresas con pérdidas, mejoró los balances de los bancos pero, como resultado de continuos préstamos al sector industrial con pérdidas, la rentabilidad bancaria siguió siendo baja. Los costes de intermediación continúan siendo altos y hay exceso de empleo en el sector.

Existe un Fondo de Seguro de Ahorro en forma de sociedad por acciones, en el que participan bancos y entidades de ahorro con una aportación en porcentaje sobre sus depósitos de ahorro. Este fondo actúa ante la posibilidad de falta de liquidez de un banco o entidad de ahorro bajo la supervisión del Banco Nacional. A principios del 2003, se puso en marcha el Sistema Nacional de Pago por Tarjeta, cuyo propósito era reducir los pagos en efectivo y así disminuir la circulación del dinero fuera de las instituciones financieras.

A efectos estadísticos, los bancos son divididos en tres categorías según su volumen de activos: grandes (3 entidades), medianos (4) y pequeños (12). En septiembre de 2006, los grandes bancos copaban el 65,4% de los activos, por el 16,1 de los medianos y 18,5% de los pequeños. En cuanto a la cuota de mercado, los grandes bancos poseían el 71,5% de los depósitos y el 66,8% de los préstamos, frente a los 15,2% y 16% de los bancos medianos, y 13,3% y 17,2% de los pequeños.

A pesar de que el sector bancario todavía sufre de problemas estructurales, como la falta de actividad prestataria, (los bancos no se encuentran dispuestos ni adecuadamente equipados, en términos de recursos humanos, para expandir su actividad prestataria) la confianza en el sector se ha incrementado recientemente, en gran parte gracias a la estabilidad monetaria.

## APERTURA Y ACCESIBILIDAD DEL MERCADO

### GRADO DE APERTURA DEL MERCADO

#### Distribución geográfica del comercio exterior del país

Los principales países a los que exporta en 2006 son Serbia y Montenegro 23,2%, Alemania 15,6%, Grecia 15,1%, Italia 9,9%, Bulgaria 5,4% y Croacia 5,2%. Los principales países de los que importa en 2006 son Rusia 15,1%, Alemania 9,8%, Grecia 8,5%, Serbia y Montenegro 7,5%, Bulgaria 6,7% e Italia 6%.

PAÍSES CLIENTES	Año 2006
1. Serbia y Montenegro	23,2%
2. Alemania	15,6%
3. Grecia	15,1%
4. Italia	9,9%
5. Bulgaria	5,4%
6. Croacia	5,2%
PAÍSES PROVEEDORES	Año 2006
1. Rusia	15,1%
2. Alemania	9,8%
3. Grecia	8,5%
4. Serbia y Montenegro	7,5%
5. Bulgaria	6,7%
6. Italia	6,0%

Fuente: www.cia.gov

## COMERCIO EXTERIOR DEL PAÍS POR TIPO DE PRODUCTOS

### Exportaciones

Los principales productos de exportación son los de alimentación, bebidas, tabaco, textiles, manufacturas varias, hierro y acero.

### Importaciones

Los principales productos de importación son los de maquinaria y equipamiento, automóviles, productos químicos, combustibles y productos de alimentación.

## COMUNICACIONES Y TRANSPORTES

**Producción de Electricidad:** 5.935 millones de Kwh

**Consumo de Electricidad:** 8.929 millones de Kwh

**Teléfonos:** 490.900 líneas / 1,417 millones de Tlfnos. móviles

**Usuarios de Internet:** 268.000 usuarios

**Autovías y Carreteras:** 9.205 km. de carreteras, de las cuales 250 km. son autopistas (incluyendo Skopje-Tesalónica y Skopje-Tetovo) y otros 3.144 km. son carreteras sin asfaltar. Una gran parte de dichas infraestructuras necesita de algún tipo de reconstrucción. Las comunicaciones por carretera con los países vecinos cuentan con 16 puntos fronterizos: 6 con Serbia, 3 con Bulgaria, 3 con Grecia y 4 con Albania. Los corredores de transporte de la UE números VIII y X cruzan el territorio de la ARY de Macedonia. El tramo del corredor VIII tiene una longitud de 315 km., mientras que el del corredor X es de 304 km. Ambos se encuentran todavía sin terminar.

**Aeropuertos:** 2 aeropuertos internacionales, situados en Skopje y Ohrid

**Ferrocarriles:** 925 km. de vía férrea, de los cuales 233 km. electrificados. La principal vía la constituye el eje Belgrado-Skopje-Salónica, de la que se está renovando un tramo (Skopje-Gevgelija). No existe conexión con Albania y la conexión con Bulgaria está en proceso de construcción, pendiente de un tramo de 60 km. y la finalización de un túnel.

**Puertos y Terminales:** No cuenta con salida al mar, siendo su puerto marítimo más cercano el griego de Salónica, con el que mantiene comunicaciones ferroviarias y por carretera. La finalización de la conexión ferroviaria con Albania permitirá una salida al mar Egeo, de gran importancia para la exportación de las mercancías macedonias, especialmente en el caso de los productos de bajo valor añadido y gran peso, como de los productos siderúrgicos.



# Instituciones de Contacto

## EMBAJADA Y CONSULADO DE ESPAÑA

### **Embajada de España en Sofía (Bulgaria)**

Sheynovo, 27 - 1504 Sofía (Bulgaria)

Tel.: (+ 359 2) 943 36 20/ 946 12 09/ 943 30 32/943 30 34

Fax: (+ 359 2) 946 12 01

Nota: próximamente se abrirá una Embajada de España en Skopje.

### **Oficina Económica y Comercial**

#### **Oficina Comercial de España en Sofía (Bulgaria)**

WTC Interpret - 36, Blvd. Dragan Tsankov – 1040 Sofía (Bulgaria)

Tel.: (+359 2) 971 20 01/7146 31 85/ 7146 38 67 - Fax: (+359 2) 971 20 63

## PRINCIPALES ORGANISMOS OFICIALES DEL PAÍS

### **Cámara Económica de Macedonia**

Dimitre Cupovski, 13 – 1000 Skopje

Tel.: + 389 2 118088 - Fax: + 389 2 116210

[www.mchamber.org.mk](http://www.mchamber.org.mk) - [ic@ic.mchamber.org.mk](mailto:ic@ic.mchamber.org.mk)

### **Agencia de Privatización**

Nikola Vapcarov, 7 PO Box 410 – 91000 Skopje

Tel.: + 389 91 117564 - Fax: + 389 91 126022

[www.mpa.org.mk](http://www.mpa.org.mk) - [agency@mpa.org.mk](mailto:agency@mpa.org.mk)

### **Agencia de Inversiones Extranjeras**

Nikola Vapcarov 7, PO Box 114 - Skopje

Tel.: +389 2 3117 564 - Fax: +389 2 3122 098

[www.macinvest.org.mk](http://www.macinvest.org.mk) - [contact@macinvest.org.mk](mailto:contact@macinvest.org.mk)

Aduanas de ARY de Macedonia [www.customs.gov.mk/DesktopDefault.aspx](http://www.customs.gov.mk/DesktopDefault.aspx) Contiene información sobre aranceles y documentos necesarios para la exportación a la ARY de Macedonia

Agencia de Inversiones de ARY de Macedonia [www.investinmacedonia.com](http://www.investinmacedonia.com) Contiene información sobre los incentivos para atraer inversión extranjera a la ARY de Macedonia, además de estadísticas y legislación sobre inversiones

Embajada de España [www.embespbg.com/es/indexES.htm](http://www.embespbg.com/es/indexES.htm) Información general sobre la Embajada de España y sus actividades.

Gobierno de la ARY de Macedonia [www.vlada.mk](http://www.vlada.mk) Información sobre el gobierno y un listado de los ministerios macedonios

## DIRECTORIOS DE EMPRESAS

Directorio sobre la ARY de Macedonia [directory.macedonia.org/](http://directory.macedonia.org/) Extenso buscador sobre diversos temas relacionados con la ARY de Macedonia

Macedonian Business Catalogue [www.unet.com.mk/mbc/](http://www.unet.com.mk/mbc/) Directorio de empresas macedonias

## INFORMACION DEL PAIS

Página sobre Skopje online [www.skopjeonline.com.mk/](http://www.skopjeonline.com.mk/) Guía on-line sobre la capital de la ARY de Macedonia

Portal de la ARY de Macedonia [www.mkd.com.mk/](http://www.mkd.com.mk/) Información general sobre la ARY de Macedonia

Virtual Macedonia Services [www.vmacedonia.com/](http://www.vmacedonia.com/) Información sobre Macedonia y extenso listado de enlaces

## CAMARAS Y ORGANIZACIONES EMPRESARIALES

American Chamber of Commerce [www.amcham.com.mk/](http://www.amcham.com.mk/) Enlace de interés para empresas extranjeras por su conexión con la Administración pública, instituciones y empresas locales.

Cámara de Comercio de la ARY de Macedonia [www.mchamber.org.mk/](http://www.mchamber.org.mk/) Información económica y de inversiones, legal, arbitraje y comercio exterior.

Feria de Skopje [www.skopjefair.com.mk/](http://www.skopjefair.com.mk/) Información sobre la feria más importante de la ARY de Macedonia

## ESTADISTICAS Y LEGISLACION

Banco Nacional de la ARY de Macedonia [www.nbrm.gov.mk/default-MK.asp](http://www.nbrm.gov.mk/default-MK.asp) Estadísticas oficiales macroeconómicas, inversión, comerciales,...

Instituto Nacional de Estadística de la ARY de Macedonia [www.stat.gov.mk/](http://www.stat.gov.mk/) Estadísticas sobre salarios, mercado laboral, productividad,...

Ministerio de Finanzas de la ARY de Macedonia [www.finance.gov.mk/gb/index.html](http://www.finance.gov.mk/gb/index.html) Legislación macedonia

## DIRECCIONES DE LOS PRINCIPALES ORGANISMOS DEL PAÍS EN ESPAÑA

### **Embajada de la ARY de Macedonia en Madrid**

C/ Don Ramón de la Cruz nº107-2ºB, 28006 Madrid

Teléfono: 915717298 - Fax: 915713481

[madrid@mfa.gov.mk](mailto:madrid@mfa.gov.mk)

Contacto: Mrs. Danica Ružin

