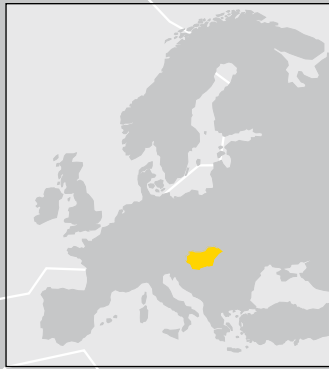


# HUNGRÍA



## Rasgos Geográficos

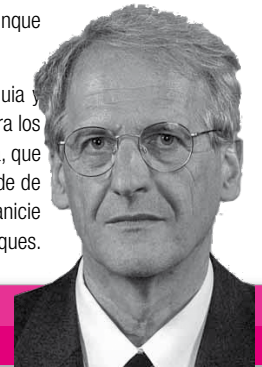
**Capital:** Budapest

**Principales ciudades:** Budapest, Debrecen, Miskolc, Szeged, Pécs, Győr

**Superficie:** 93.030 Km<sup>2</sup>

**Recursos naturales:** Bauxita, carbón, gas natural, tierra fértil y cultivable. Carece de recursos de energía y materias primas abundantes, aunque sus reservas de petróleo y gas son suficientes para cubrir el 20% de la demanda doméstica.

Situada estratégicamente en el centro de Europa, la República de Hungría cubre un área de 93.030 km<sup>2</sup>. Limita al norte con Eslovaquia y Ucrania, al este con Rumanía, al sur con Croacia y Serbia y al oeste con Eslovenia y Austria. El 84% de su área es una llanura que no supera los 200 metros sobre el nivel del mar. El pico más alto es el Kékes con 1.015 metros de altitud. Sus principales ríos son el Danubio y el Tisza, que atraviesan el país de norte a sur y han tenido gran importancia en el transporte fluvial. El lago Balaton es el lago de agua dulce más grande de centroeuropa (77 km. de longitud, y de 1,5 a 11 km. de anchura), y constituye un importante centro turístico. Un 55% del territorio es una planicie muy fértil, siendo aproximadamente el 83% productiva, aproximadamente el 63% es usado para la agricultura y un 18% lo constituyen bosques.



## Sistema Político

**Jefe de Estado:** László Sólyom desde el 5 de agosto de 2005.

**Parlamento:** Democracia parlamentaria con Parlamento unicameral que empezó su andadura democrática en 1990. Está compuesto por 386 miembros elegidos por un período de cuatro años.

**Primer ministro:** Ferenc Gyurcsány desde el 24 de septiembre de 2004.

**Sistema judicial:** El Poder Judicial se sustenta en los tribunales locales y provinciales, el Tribunal Municipal de Budapest, el Supremo y el Constitucional y los jueces son nombrados por el Presidente de la República. Cada provincia (19 además de Budapest) cuenta con un consejo local siendo dichas corporaciones locales elegidas por sufragio universal.

**Partidos políticos:** Los principales partidos políticos son: Partido Socialista Húngaro o MSZP (190 escaños), Partido Conservador-Democracia Cristiana o Fidesz (164 escaños), Partido Liberal o SzDSz (20), Foro Democrático Húngaro o MDF (11), y otros (3).

**Niveles de gobierno:** Se divide en 19 condados (Bacs-Kiskun, Baranya, Bekes, Borsod-Abauj-Zemplen, Csongrad, Fejer, Győr-Moson-Sopron, Hajdu-Bihar, Heves, Jász-Nagykun-Szolnok, Komárom-Esztergom, Nógrad, Pest, Somogy, Szabolcs-Szatmár-Bereg, Tolna, Vas, Veszprem, Zala), 22 condados urbanos (Bekescsaba, Debrecen, Dunaujváros, Eger, Győr, Hodmezovasarhely, Kaposvár, Kecskemet, Miskolc, Nagykanizsa, Nyiregyháza, Pécs, Salgotarjan, Sopron, Szeged, Szekesfehervar, Szekszard, Szolnok, Szombathely, Tatabánya, Veszprem, Zalaegerszeg) y 1 ciudad-capital (Budapest).

**Constitución:** Establecida desde el fin del sistema socialista en 1990.

**Año de entrada en la UE:** Miembro pleno desde el 1 de mayo de 2004.

**Idioma oficial:** Húngaro

# Datos de Interés Social

**Religión:** Católicos 51,9%, calvinistas 15,9%, luteranos 3%, católicos ortodoxos 2,6%, otros cristianismos 1%, otros o sin especificar 11,1%, sin afiliación 14,5%.

**Clima:** Generalmente, el clima es continental, con una temperatura media de 12°C, siendo el mes más frío enero (mínimas de -15°C), el más cálido julio (máximas de 38°C) y el más seco septiembre con 33 mm. de precipitación media. El promedio de temperaturas en Budapest varía de -1°C en enero a 21°C en julio. Hay una pequeña variación en el clima a lo largo del país, con el sur más cálido y el norte y el este ligeramente más fresco. Últimamente los inviernos se han suavizado, y los veranos están registrando temperaturas más altas, sin embargo, sigue siendo un clima típico continental.

**Grupos étnicos:** Húngaros 93%, gitanos 2%, otros o desconocidos 5%.

## Tamaño del Mercado Población (demografía)

**Total habitantes:** 10.045.000

**Tasa de crecimiento:** -0,35%

**Esperanza de vida:** 73,3 años

**Tasa de fertilidad:** 1,35 hijos por mujer

**Tasa de mortalidad:** 13,2 muertes por 1.000 habitantes

**Tasa neta de inmigración:** 0,87 inmigrantes por 1.000 habitantes

**Distribución por sexos:** 47,5% hombres y 52,5% mujeres

**Distribución por edades:**

De 0 a 14 Años	De 15 a 64 Años	Mayor 65 Años
14,50%	69,40%	16,10%

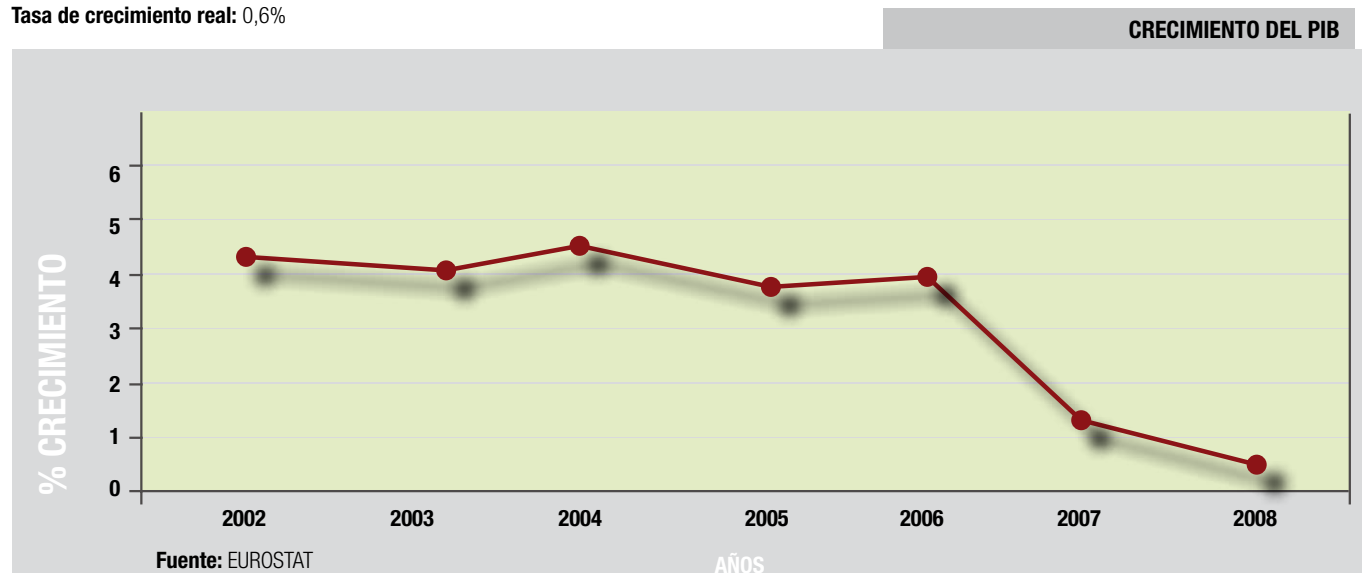
**Densidad demográfica:** 108 habitantes por Km<sup>2</sup>

**Población urbana:** 67%

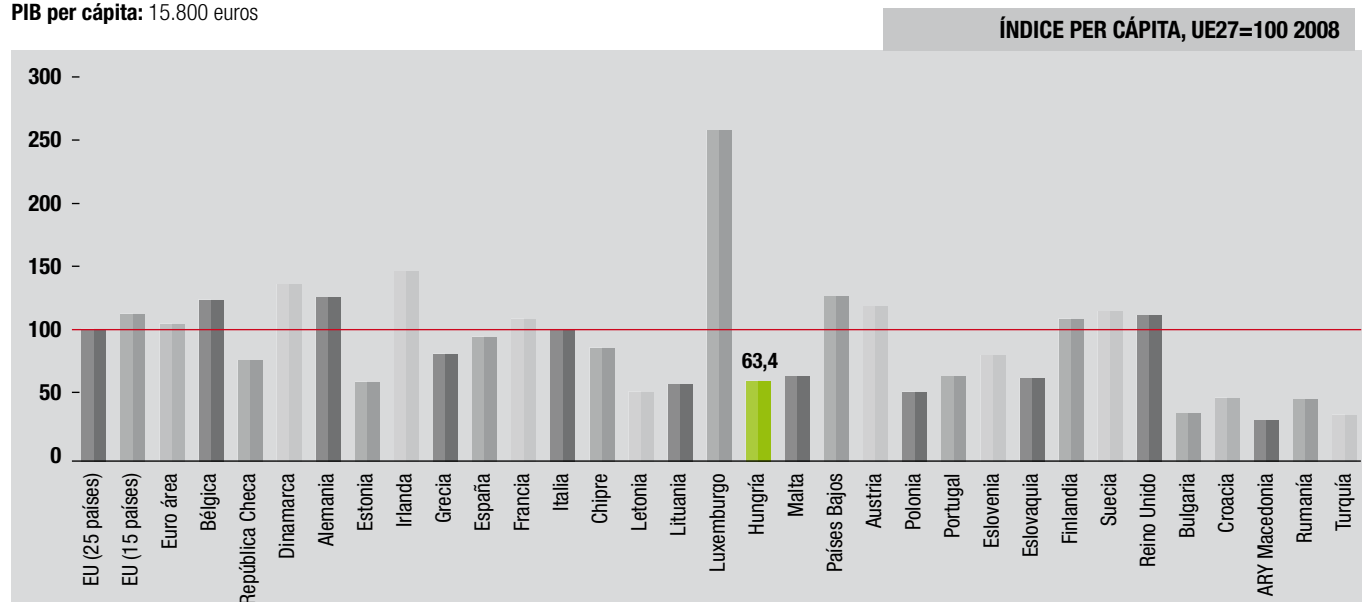
## Variables Económicas (Año 2008)

**PIB:** 100.965 millones de euros

**Tasa de crecimiento real:** 0,6%



**PIB per cápita:** 15.800 euros



# VARIABLES ECONÓMICAS (AÑO 2008)

**Población por debajo de la línea de pobreza:** 8,6%

**Población ocupada por sectores económicos:**

Agricultura	Industria	Servicios
5%	32,4%	62,6%

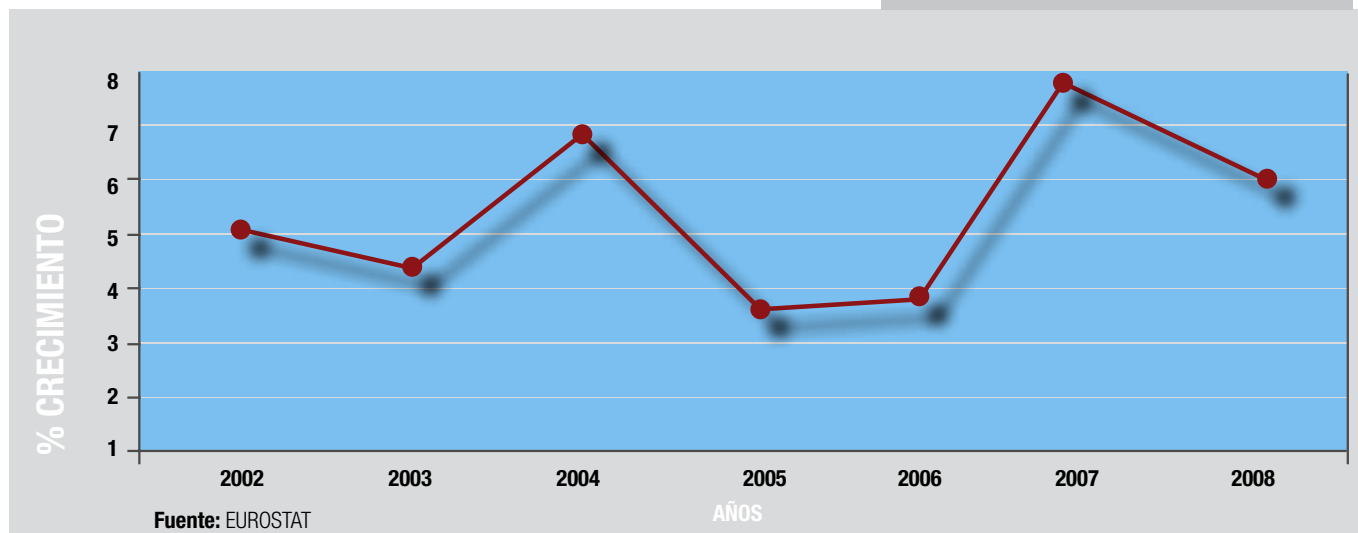
**Tasa de crecimiento de empleo:** -0,1%

**Tasa de empleo (a tiempo completo):** 57,4%

**Tasa de paro:** 7,4%

**Índice de precios (inflación):** 6%

## CRECIMIENTO DEL IPC



**% Ingresos sobre el PIB:** 44,9%

**% Gastos sobre el PIB:** 49,8%

**Déficit (-) o superávit (+) público:** -5,5% sobre el PIB

### ESTRUCTURA EMPRESARIAL:

Según datos de 2006, en un país de más de 10 millones de habitantes, el número de empresas registradas asciende a 1.286.993, de las cuales 717.323 son empresarios individuales. Precisamente, del número total de empresas registradas sólo están activas unas 960.000. Dentro de esta clasificación, el 95,5% son microempresas (con menos de 10 trabajadores), mientras que las pequeñas empresas representan el 3,5%, las medianas el 0,9% y las grandes empresas, sólo el 0,1% del total. Esta situación empresarial es resultado del cambio que se produjo en el país con el colapso del antiguo régimen socialista en 1990. Muchas personas se animaron entonces con un pequeño capital a emprender actividades económicas favorecidas por un sistema fiscal con un tipo impositivo para empresas y sociedades casi un 50% inferior al existente para las personas físicas.

Otra característica estructural del sistema empresarial húngaro es el pluriempleo, es decir, personas que reciben un modesto salario y que en sus ratos libres o fines de semana llevan a cabo actividades económicas por iniciativa propia.

**Deuda pública:** 66% sobre el PIB

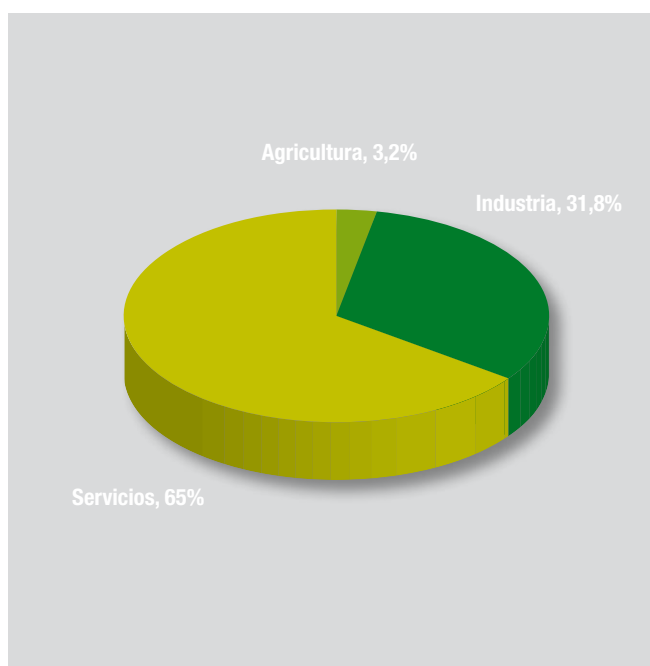
**Formación bruta de capital (inversión):** 15,2% sobre el PIB

**Reservas internacionales:** 16.385 millones de euros

### CARACTERÍSTICAS Y APORTACIÓN DE LOS PRINCIPALES SECTORES PRODUCTIVOS

#### APORTACIÓN AL PIB POR SECTORES:

Agricultura	Industria	Servicios
3,2%	31,8%	65%



Fuente: www.cia.gov



## AGRICULTURA Y PESCA

Hungría posee 5,8 millones de hectáreas de tierra dedicada a la agricultura, que equivale al 63% de la superficie total del país. Incluyendo los bosques, el área total de tierra productiva se eleva a 7,7 millones de hectáreas; aproximadamente el 75% de tierra productiva está en manos privadas.

El país abastece la demanda interna de la mayoría de los productos agrícolas, y las exportaciones superan sustancialmente sus importaciones. Los cultivos principales son trigo, maíz y cebada, forrajes, semillas de girasol, remolacha azucarera, patata, uva, miel y verduras y frutas variadas. En ganadería, porcino y aves y la producción de leche son también industrias importantes.

La agricultura y la viticultura tradicionalmente han jugado un importante papel en la economía. El sector primario tiene relativa relevancia para la balanza comercial; su exportación supone un 6,23% del total, siendo exportador neto. Obtiene elevados rendimientos gracias a la tierra fértil y un clima favorable, lo que permite abordar cultivos exigentes. Sin embargo, la agricultura ha ido mal en Hungría desde el cambio del sistema económico, que trajo una reducción de subvenciones, la caída del mercado del bloque soviético, y la necesidad de los agricultores de satisfacer las exigencias de la agroindustria moderna, sin capital ni preparación suficiente. Una de las dificultades inherentes al desarrollo del sector hace referencia a la reserva del país por un período transitorio de 7 años desde el 1 de mayo de 2004 (ampliable a otros 3 más) para el acceso libre de no residentes a la propiedad de tierras agrícolas.

El ingreso en la UE en 2004 no solo acabó con las barreras de protección aduanera de Hungría contra las importaciones de productos de otros países miembros, sino que la política agraria común (PAC) hizo reorganizar el sistema de subvenciones (con la pérdida de éstas). La productividad media de las explotaciones húngaras está por debajo de los niveles de la UE, aunque también hay granjas productivas con métodos y tecnología moderna. En general, los cereales, las semillas y el ganado son productos húngaros con posibilidades de éxito en el mercado de la unión.

El sector de los bienes de consumo está fuertemente marcado por la caída del sistema socialista y por el nivel de vida y poder adquisitivos de los húngaros, dadas las propias características del sector.

La industria del calzado y textil son relativamente importantes ya que diferentes empresas extranjeras han decidido establecer parte o la totalidad de su producción en este país. Sin embargo, la llegada masiva de calzado procedente de Asia ha transformado este sector y Hungría no ha sido ajena a este hecho.

Debido a que el sector inmobiliario se encuentra en una posición de reciente desarrollo en los últimos años, la demanda de muebles ha aumentado debido, por un lado, a la construcción de nuevas viviendas, y por otro, como consecuencia de la demanda de una nueva clase media que ha surgido en la sociedad.

## INDUSTRIA

El sector industrial ha experimentado un crecimiento del 5% en 2007, con lo que su participación en el PIB fue del 34,2%, y empleó aproximadamente el mismo porcentaje de la población trabajadora.

Algo más del 58% de la producción industrial se destina a la exportación. Las subindustrias más importantes son la de automoción, electrónica, electricidad, e informática, metalúrgica, materiales de construcción, química (especialmente la farmacéutica) y de alimentación y bebidas.

La presencia en el país de una importante inversión extranjera ha servido para que muchas de estas industrias tengan un comportamiento dinámico, en el que la inversión en actividades productivas y la exportación son determinantes para el crecimiento económico del conjunto del país. Es una industria en general competitiva con una mano de obra cualificada a coste aún atractivo.

El equipamiento electrónico y óptico representan la parte más importante de la producción, un 25%, siendo sectores en crecimiento. Este crecimiento se ve impulsado en parte por inversiones extranjeras en campos como telecomunicaciones móviles y otros equipamientos de tecnología avanzada, de los que Hungría se ha convertido un centro especializado en Europa.

El equipamiento para automoción es el segundo subsector más importante, encabezado por la industria de componentes de automoción. La producción de automoción (incluyendo sus partes y componentes) representa más del 16% de la producción total del sector secundario. Hungría se ha establecido como base de producción de componentes con costes salariales todavía relativamente bajos en el sector de la fabricación para cadenas de suministro con sede en la UE; los dos inversores principales de la industria de automoción son Audi Hungría (propiedad de la alemana Volkswagen) y Magyar Suzuki. También destacan las inversiones de la compañía de neumáticos Hankook.

En el sector de las comunicaciones el país se ha convertido en el principal centro de fabricación europeo de teléfonos móviles.

La industria química y farmacéutica también es importante para el país. Muchas farmacéuticas tienen sus propios programas de investigación y desarrollo, pero generalmente tienen un tamaño demasiado pequeño para llevar a cabo programas de investigación a escala suficiente que puedan generar nuevas licencias para medicamentos. El país se ha convertido en una base de producción importante para compuestos patentados bajo licencia, así como para genéricos sin patente, de alta calidad. Aunque el mercado es de suficiente tamaño para atraer productores internacionales, la intervención política en la fijación de precios se ha repetido con los gobiernos tanto de izquierda como de derecha, añadiendo un considerable riesgo de negocio.

La industria de la construcción representa aproximadamente el 7% del PIB de Hungría, aunque hay variaciones debido a factores estacionales en la contratación. La construcción de vivienda experimentó un boom en 2001-03, debido principalmente a un programa de subvenciones estatales para préstamos hipotecarios que liberó la demanda de inmuebles y viviendas de nueva construcción. El mercado ha seguido creciendo considerablemente desde entonces en número de residencias construidas, a pesar del corte en las subvenciones de las hipotecas y los altos tipos de interés del forint. Una fuente importante de crecimiento para la industria de la construcción son las obras públicas, sobre todo la construcción de autopistas. Hay que señalar que el sector depende mucho de la contratación estatal.

## SERVICIOS

Hungría se ha convertido rápidamente en una economía enfocada a los servicios, como el resto de estados de la UE. En términos de contribución al PIB, en 2007 los servicios supusieron más del 64% y aproximadamente el 61% del empleo total.

El turismo goza de una gran oferta en aspectos como cultura y aguas termales. Los ingresos por turismo ascendieron al 3,6% del PIB en 2007. Si las transacciones no oficiales (como alquileres de habitaciones privadas) y el impacto indirecto del sector son tenidas en cuenta, el porcentaje asciende al 9-10%. La fortaleza del forint y el aumento de la renta disponible han hecho los viajes al extranjero más accesibles para la población media, y por tanto una proporción creciente de personas viaja al extranjero, haciendo disminuir los ingresos por turismo doméstico.

En otras áreas del sector servicios, gracias a la alta cualificación del personal investigador, Hungría se ha convertido también en un centro de investigación y desarrollo para empresas multinacionales en disciplinas técnicas. Asimismo, el desarrollo de las instituciones financieras hace del país un centro para la canalización de flujos financieros.

## SERVICIOS FINANCIEROS Y BANCARIOS

**Moneda oficial:** florín húngaro ó forint (HUF).

Desde junio de 2001 el forint es totalmente convertible. El cambio actual es de 1 euro por 251 florines.

**Tipo de interés a largo plazo:** 0,33%

**Tipo de interés real a largo plazo:** 0,95%

## ESTRUCTURA Y MOVIMIENTOS BANCARIOS

Hungría cuenta con un sistema financiero sólido y maduro. El sistema bancario



húngaro ha experimentado un gran desarrollo desde finales de los 80, cuando comenzaron las grandes reformas, impulsadas por la privatización, entrada de la banca extranjera y las reformas legislativas orientadas a la armonización con la normativa comunitaria.

La legislación nacional divide a las compañías financieras en dos grupos básicos:

- Instituciones de Crédito: bancos e instituciones de crédito con licencia para todo tipo de servicios de depósito y pago, instituciones de crédito especializadas e instituciones de crédito cooperativas. Los bancos son las instituciones que prestan una mayor gama de servicios financieros.

- Empresas Financieras: empresas húngaras o extranjeras que ofrecen servicios financieros. El Banco Nacional de Hungría (BNH) actúa como banco central responsable del diseño y ejecución de la política monetaria con independencia, aunque en coordinación con el Gobierno, así como de la política de crédito exterior y determinación del tipo de cambio oficial del forint (HUF), mientras que los bancos comerciales ofrecen servicios bancarios al público en general (sistema bancario de dos niveles).

Las compañías extranjeras pueden actuar en Hungría como institución de crédito o empresa financiera a través de su sucursal húngara, y pueden ofrecer todo tipo de servicios financieros. De hecho, alrededor del 60% del sistema bancario húngaro está en manos extranjeras. Además los bancos europeos a través del "single European passport" tras la entrada de Hungría en la UE pueden operar en el sistema bancario húngaro sin necesidad de mayores supervisiones o autorizaciones.

El capital mínimo autorizado para fundar un banco es de 2.000 millones de forints (aproximadamente 8 millones de euros), mientras que para instituciones de crédito cooperativas el mínimo es de 200 millones de forints (unos 800.000 euros), y de 50 millones de forints (unos 200.000 euros) para negocios financieros. Un requisito previo para la concesión de la licencia a las instituciones de crédito es ser miembro del OBA, el Fondo Húngaro de Depósito de Ahorros. Existe el Fondo Húngaro de Depósito de Ahorros (OBA). El OBA asegura los depósitos hasta unos 4.000 euros por cliente e institución.

Los cuatro bancos más importantes de Hungría por depósitos son: MKB (Magyar Külkereskedelmi Bank Rt.)- Banco de Comercio Exterior, Unicredit / HVB Bank Hungary, CIB (Közép-Európai Nemzetközi Bank), OTP- (Országos Takarékpénztár és Kereskedelmi Bank Rt.) - Caja Nacional de Ahorros.

## PRESENCIA DE ENTIDADES BANCARIAS ESPAÑOLAS EN EL PAÍS

Existe una presencia relativa de entidades bancarias españolas en Hungría.

## APERTURA Y ACCESIBILIDAD DEL MERCADO

**Saldo Balanza Comercial:** Superávit de 1.431 millones de euros

El déficit de la balanza comercial húngara en el 2006 supuso 922 millones de euros, un 1 % del PIB. Durante 2007 se ha producido un importante cambio de tendencia y por primera vez la balanza comercial ha mostrado superávit, un 1,4 % del PIB.

## GRADO DE APERTURA DEL MERCADO

La tasa de apertura del país es del 136% del PIB (el conjunto de sus exportaciones e importaciones superan un 36% el valor de su PIB), siendo su principal socio comercial la UE.

## Distribución geográfica del comercio exterior del país

La distribución del comercio exterior húngaro por mayor volumen de negocio y países en 2007 es básicamente la siguiente:

PAÍSES CLIENTES	Año 2006
1. Alemania	27,98%
2. Italia	5,47%
3. Francia	4,58%
4. Rumanía	4,51%
5. Eslovaquia	4,50%
6. Austria	4,46%
7. Reino Unido	4,21%
PAÍSES PROVEEDORES	Año 2006
1. Alemania	26,40%
2. China	8,20%
3. Rusia	7,27%
4. Austria	5,84%
5. Italia	4,38%
6. Francia	4,15%
7. Países Bajos	4,11%

Fuente: www.cia.gov

Los intercambios comerciales con países miembros de la UE alcanzan el 76% de las exportaciones y el 68% de las importaciones. Alemania es el país con el que más se intercambia, suponiendo alrededor del 30% tanto de las exportaciones como de las importaciones. Austria, Italia, Francia y Países Bajos son también países con los que hay un flujo comercial importante.

## COMERCIO EXTERIOR DEL PAÍS POR TIPO DE PRODUCTOS

### Exportaciones

En cuanto a las exportaciones se refiere, más de la mitad de ellas se deben a tres capítulos: maquinaria eléctrica (27%), maquinaria mecánica (20%) y vehículos automóviles y sus partes (10%). Por lo que respecta a las importaciones la maquinaria eléctrica y mecánica, combustibles y vehículos y sus partes representan un 60% del total, en particular con la maquinaria eléctrica contribuyendo en casi un 25%.

Alrededor del 75% de las exportaciones húngaras van dirigidas a la UE, pero mientras que estas exportaciones muestran un ligero superávit con tendencia positiva, sin embargo la balanza comercial con los países fuera de la UE muestra un déficit de cierta importancia debido fundamentalmente a las importaciones procedentes de Rusia y de países asiáticos.

Del 75% de las exportaciones dirigidas a la UE, el 60% se refieren a los antiguos países miembros, en particular Alemania (que absorbe más del 25%), seguida de Italia (cerca del 5%), Francia, Austria y Reino Unido. Entre los nuevos miembros destacan Rumanía, Eslovaquia y Polonia, cada una de ellas con cifras en torno al 4%.

### Importaciones

En cuanto a las importaciones se refiere, el peso de la UE es menos marcado con un 65% del total. Alemania (25%), Austria (6%), Italia, Francia y Países Bajos son los principales proveedores. Los países europeos fuera de la UE representan en torno a un 15% fundamentalmente debido al peso de Rusia (7%). Los países asiáticos representan también en torno a un 15%, del que un 8% corresponde a China y cerca de un 3% a Japón.

Los principales productos importados por Hungría son materiales eléctricos, maquinaria mecánica, combustibles y automóviles.



## INVERSIÓN EXTRANJERA

Las inversiones en Hungría subieron en volumen un 0,3% en 2007, tras la subida del 2,4% del último trimestre que compensó la caída del 2,5% del tercer trimestre.

En términos nominales, la inversión en 2007 totalizó 4.788 mil millones de Ft, destacando el incremento del 23,9% en el sector manufacturero, que registró fuertes inversiones en el sector automoción y muy particularmente en el de neumáticos, y en el sector de electrónica. El sector de equipamiento y maquinaria registró también una importante subida del 10,9% y el de hostelería y catering un 9,5%. En sentido negativo cabe señalar las bajadas del 13,5% en educación, 12,3% en el sector salud, 6,8% experimentada por el sector construcción y la caída del 2% en transporte y comunicaciones.

Por países destacan las importantes subidas de Austria y muy particularmente la de España con una cifra de 233 millones de euros y que pasa a ocupar la cuarta posición tras la propia Austria, Alemania y Países Bajos.

Las inversiones directas extranjeras han jugado un papel significativo en la modernización de la producción húngara, redirigiendo el comercio de Este a Oeste, en gran parte gracias a la masiva política de privatización en los años 90.

Hungría ha sido uno de los mayores países receptores de inversiones extranjeras en Europa. Hasta finales de los años 90, ningún otro país había ofertado la venta de participaciones en sectores de interés principal, como banca o energía a inversores extranjeros. A esto ha ayudado que la repatriación libre de beneficios y capital está garantizada.

Ningún sector o servicio está completamente vetado a la inversión extranjera, aunque los extranjeros estén formalmente excluidos en la compra de tierras agrícolas. Algunos sectores, como defensa, transporte o energía necesitan la obtención de una licencia específica o concesión y las grandes inversiones en banca, la compra-venta de valores y los seguros están también sujetos a la aprobación del gobierno.

Actualmente la inversión extranjera se basa principalmente en ingresos reinvertidos y en el seguimiento de inversiones más que sobre las privatizaciones. Excepto grandes compras ocasionales, la inversión extranjera se sostiene por un flujo estable de inversiones de empresas europeas de tamaño mediano que tratan de reducir gastos, conservando las ventajas asociadas con mercados occidentales.

## COMUNICACIONES Y TRANSPORTES

**Producción de electricidad:** 37.660 millones de Kwh

**Consumo de electricidad:** 37.110 millones de Kwh

**Teléfonos:** 3,251 millones de líneas / 11,030 millones de usu. Telfs. móviles

**Usuarios de Internet:** 4,2 millones de usuarios

**Autovías y carreteras:** 112.596 Km

La red de carreteras públicas tiene una estructura radial, conectando Budapest con las capitales de los países limítrofes. Su reestructuración hacia un esquema en parrilla y la construcción de una carretera de circunvalación en Budapest son las tareas más importantes a nivel de desarrollo. Para las autopistas de pago (M1, M3, M5, M7) éste se realiza mediante una pegatina (vignette) que se puede adquirir en diversos puntos (por ejemplo, gasolineras) y que tienen una vigencia de 4, 10, 31 o 365 días. El precio varía según el tipo de vehículo.

**Aeropuertos:** 20

El principal aeropuerto internacional del país es el "Budapest Ferihegy International Airport" que cuenta con dos terminales, Ferihegy 1 para compañías de bajo coste y Ferihegy 2 para líneas regulares. No existen vuelos regulares internos.

El otro aeropuerto internacional existente en Hungría está en la localidad de Sármellék, al sur del lago Balaton (Fly Balaton), el cual ofrece vuelos a diferentes ciudades europeas, principalmente alemanas.

**Ferrocarriles:** 8.057 Km

La línea directa Hungría-Eslovenia, construida en 2001, representa parte del programa de desarrollo de la red ferroviaria. La modernización y electrificación de las principales líneas está también en proceso. Del total de la red, 2.628 km están electrificados.

**Puertos y terminales:** Budapest, Dunaujváros, Gyor-Gonyu, Csepel, Baja, Mochas.

Desde España el transporte marítimo apenas se utiliza a pesar de que parecería viable. El puerto más cercano es el croata de Rijeka. Desde ese punto la ruta se dirige por carretera a Budapest. Dentro del transporte por barco habría que destacar el transporte fluvial a través del Danubio. Existen varios puertos a lo largo de este río, y los más importantes se encuentran en Budapest y Dunaujváros.



# Instituciones de Contacto

## **EMBAJADA Y CONSULADO DE ESPAÑA**

### **EMBAJADA DE ESPAÑA EN BUDAPEST**

Embajador: Rafael Valle Garagorri

Dirección: Eötvös u. 11/b. 1067 Budapest

Tel: (+36)1 342 99 92/93 - Fax: (+36)1 351 0572

### **Oficina Económica y Comercial**

Dirección: Nádor u. 23, II, 1051 Budapest

Tel: (+36)1 302 00 74/75 - Fax: (+36)1 302 00 70

budapest@mcx.es - www.mcx.es/budapest

### **Cámara de Comercio Española**

No existe. Sin embargo, sí existe una Comisión bilateral húngaro-española de hombres de negocios, cuya sede se encuentra en la Cámara de Comercio de Hungría.

Dirección: Kossuth Lajos tér 6/8, 1055 Budapest

Tel: (+36)1 474 5143 Fax: (+36)1 474 5149

## **PRINCIPALES ORGANISMOS OFICIALES EN EL PAÍS**

### **AGENCIA ESTATAL DE PRIVATIZACIÓN (APV RT.)**

Oficina de información

Dirección: Pozsonyi út 56, 1133 Budapest

Tel: (+36)1 237 4400 - Fax: (+36)1 237 4100

apvzrt@apvzrt.hu - www.apvrt.hu

### **ITD HUNGARY**

#### **The Hungarian Investment and Trade Development Agency**

Dirección: Andrássy út 12, 1061 Budapest

Tel.: (+36)1 472 8100 - Fax: (+36)1 472 8101

info@itd.hu - www.itd.hu

### **OFICINA DEL PRIMER MINISTRO (Miniszterelnöki Hivatal)**

Dirección: Kossuth Lajos tér, 4, 1055 Budapest

Tel.: (+36)1 441 3000 - Fax: (+36)1 441 3050

www.meh.hu

## **MINISTERIO DE ECONOMIA Y TRANSPORTES**

### **(Gazdasági és Közlekedési Minisztérium)**

Dirección: Honvéd u. 13-15, 1055 Budapest

Tel: (+36)1 302 2700 - Fax: (+36)1 302 2394

ugyfelszolgalat@gkm.gov.hu - www.gkm.gov.hu

## **MINISTERIO DE GOBIERNO LOCAL Y DESARROLLO REGIONAL**

### **(Önkormányzati és Területfejlesztési Minisztérium)**

Dirección: József Attila utca 2-4, 1051 Budapest

Tel: (+36)1 441 1000 - Fax: (+36)1 441 1437

www.bm.hu

## **MINISTERIO DE AGRICULTURA Y DESARROLLO RURAL**

### **(Földművelésügyi és Vidékfejlesztési Minisztérium)**

Dirección: Kossuth Lajos tér 11, 1055 Budapest

Tel: (+36)1 301 4000 - Fax: (+36)1 302 0408

www.fvm.hu

## **MINISTERIO DE ASUNTOS EXTERIORES (Külgyminisztérium)**

Dirección: Bem rakpart 47, 1027 Budapest

Tel: (+36)1 458 1000 - Fax: (+36)1 212 5918

iroda.konz@kum.hu - www.mfa.gov.hu

## **MINISTERIO DE TRABAJO Y ASUNTOS SOCIALES**

### **(Foglalkoztatáspolitikai és Munkaügyi Minisztérium)**

Dirección: Alkotmány u. 3, 1054 Budapest

Tel: (+36)1 475 5700 - Fax: (+36)1 475 5800

www.szmm.gov.hu

## **MINISTERIO DE FINANZAS (Pénzügyminisztérium)**

Dirección: József Nádor tér 2-4, 1051 Budapest

Tel: (+36)1 327 2100 - Fax: (+36)1 318 2570

www2.pm.gov.hu

## **BANCO NACIONAL DE HUNGRÍA (Magyar Nemzeti Bank)**

Dirección: Szabadság tér 8-9, 1054 Budapest

Tel: (+36)1 428 2600, Fax: (+36)1 428 2500

www.mnb.hu

## **DIRECCIONES DE LOS PRINCIPALES ORGANISMOS DEL PAÍS EN ESPAÑA**

### **EMBAJADA DE HUNGRÍA EN MADRID. CANCELLERÍA.**

Exmo. Sr. Embajador: Dr. Gábor Tóth

Dirección: Fortuny 6. 4 Izq., 28010, Madrid

Tel.: 91 413 70 11/99 - Fax: 91 413 41 38 - 91 413 71 49

www.embajada-hungria.org

### **CONSULADO DE HUNGRÍA EN BARCELONA**

Sección Comercial

Dirección: C/Pedro i Pons, 9-11, 4/3, 08034 Barcelona

Tel: 93 205 8993 - Fax: 93 205 9007

barcelona@itd.hu



# Instituciones de Contacto

## GUÍA DE DIRECCIONES DE INTERÉS DEL PAÍS EN INTERNET

### **Portal del Gobierno húngaro:**

[www.hungary.hu](http://www.hungary.hu)

[www.magyarorszag.hu](http://www.magyarorszag.hu)

[www.ekormanyzat.hu](http://www.ekormanyzat.hu)

ITDH, Agencia de Inversiones y promoción de comercio exterior húngara: [www.itdh.hu](http://www.itdh.hu)

Oficina nacional de turismo en Hungría: [www.hungriaturismo.com](http://www.hungriaturismo.com)

Delegación de la Comisión Europea en Hungría: [www.eu.hu](http://www.eu.hu)

Oficina Central de Estadísticas húngara: [www.ksh.hu](http://www.ksh.hu)

Agencia Tributaria húngara: [www.apeh.hu](http://www.apeh.hu)

Oficina de información turística de Budapest: [www.budapestinfo.hu](http://www.budapestinfo.hu)

Información sobre el transporte público: [www.bkv.hu](http://www.bkv.hu)

Información sobre horarios y rutas de tren: [www.elvira.hu](http://www.elvira.hu)

Información sobre autobuses: [www.volانبusz.hu](http://www.volانبusz.hu)

Aeropuerto de Budapest: [www.bud.hu](http://www.bud.hu)

