

CHIPRE



Rasgos Geográficos

Capital: Nicosia

Principales ciudades: Limassol, Lárnaca y Paphos.

Superficie: 9.251 Km²

Recursos naturales: Cobre, pirita, amianto, yeso, madera, sal, mármol y arcilla.

Chipre es una isla que, por su tamaño, es la tercera del Mar Mediterráneo. Casi no cuenta con materias primas; pero disfruta de una renta de situación como proveedora de servicios turísticos y como estación intermedia para el comercio entre Europa y el Oriente Medio.

La isla tiene una extensión de 9.251 Km², de los cuales 3.355 están, desde el año 1974, bajo control Turco-Chipriota.



Sistema Político

Jefe de Estado: Dimitris Christofias, desde febrero de 2008.

Parlamento: El Parlamento es unicameral en el área que está bajo el control de la República. Está integrado por 80 diputados, 56 asignados a los greco-chipriotas y 24 a los turco-chipriotas. Solo están ocupados los escaños de los greco-chipriotas y se eligen cada 5 años. En el área administrada por Turquía también hay una asamblea con 50 escaños cuyos miembros son elegidos cada 5 años.

Primer ministro: Dimitris Christofias, desde febrero de 2008.

Sistema judicial: Tiene un Tribunal Supremo cuyos miembros son designados conjuntamente por el presidente y el vicepresidente. En el área administrada por Turquía también hay un Tribunal Supremo.

Partidos políticos: Los principales partidos son: - AKEL (comunista-Partido Progresista de Trabajadores) - DISY (Unión Democrática) - DIKO (Partido Democrático) - EDEK (Partido Socialista de Chipre) y EVROKO (Partido Europeo). El gobierno actual está formado por representantes del Partido Comunista y los partidos Socialista y Democrático, que apoyaron a Christofias durante la campaña electoral.

Niveles de gobierno: Existen 6 distritos: Famagusta, Kyrenia, Lárnaca, Limassol, Nicosia y Paphos. La zona administrada por Turquía comprende Kyrenia y una pequeña parte de Famagusta, Lárnaca y Nicosia (Lefkosia).

Constitución: Aprobada el 16 de agosto de 1960

Año de entrada en la UE: 2004

Idioma oficial: Griego, inglés y turco.

Datos de Interés Social

Religión: 78% griegos ortodoxos, 18% musulmanes y 4% otras religiones.

Clima: La isla goza de un clima mediterráneo. El mes más cálido es julio, con una media mínima-máxima diaria de 24-38° C, y el más frío es enero con una media de 8-15° C. Llueve poco y enero es, asimismo, el mes que más lluvia registra.

Grupos étnicos: 77% griegos, 18% turcos y 5% otras religiones.

Tamaño del Mercado Población (demografía)

Total habitantes: 792.604

Tasa de crecimiento: 0,522%

Esperanza de vida: 78,15 años

Tasa de fertilidad: 1,79 hijos por mujer

Tasa de mortalidad: 7,76 muertes por 1.000 habitantes

Tasa neta de inmigración: 0,42 inmigrantes por 1.000 habitantes

Distribución por sexos: 50% hombres y 50% mujeres

Distribución por edades:

De 0 a 14 Años	De 15 a 64 Años	Mayor 65 Años
19,5%	68,5%	12,%

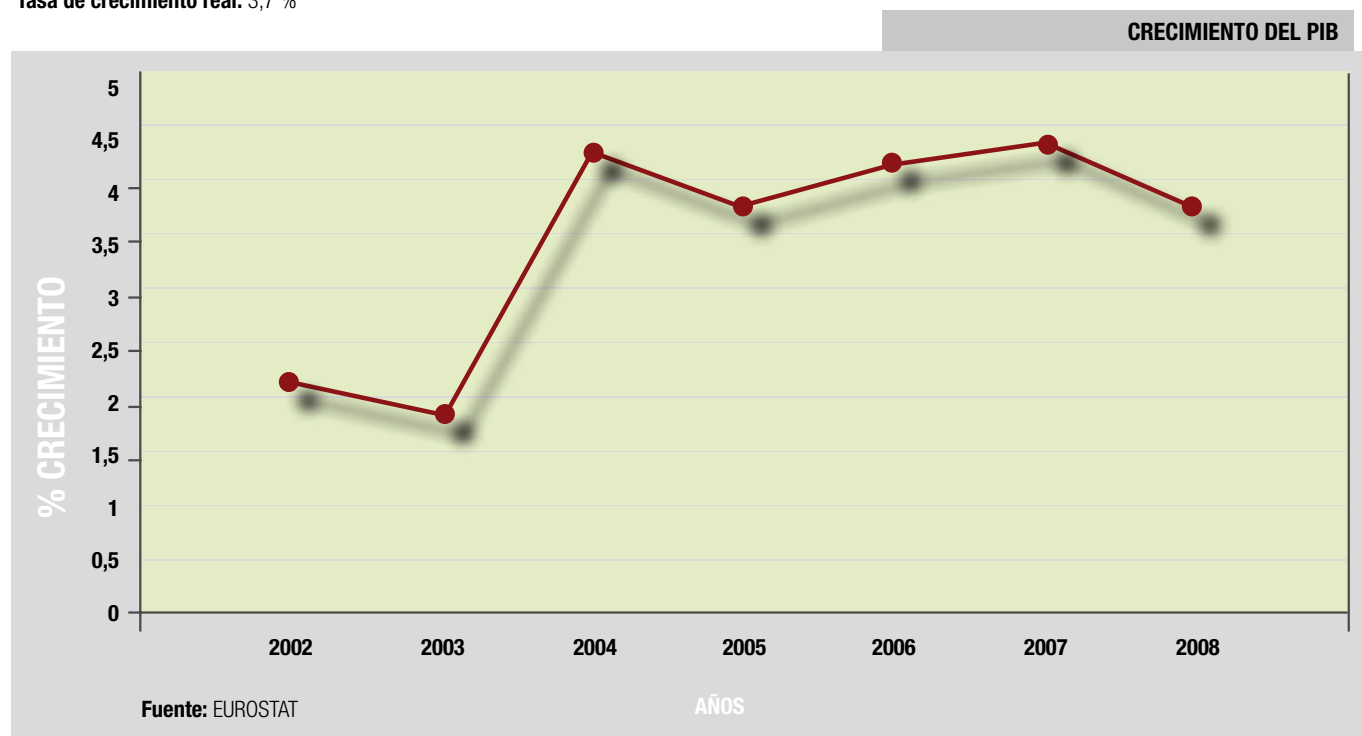
Densidad de población: 85,67 habitantes por km²

Población urbana: 69,8%

Variables Económicas (Año 2008)

PIB: 18.033,6 millones de euros

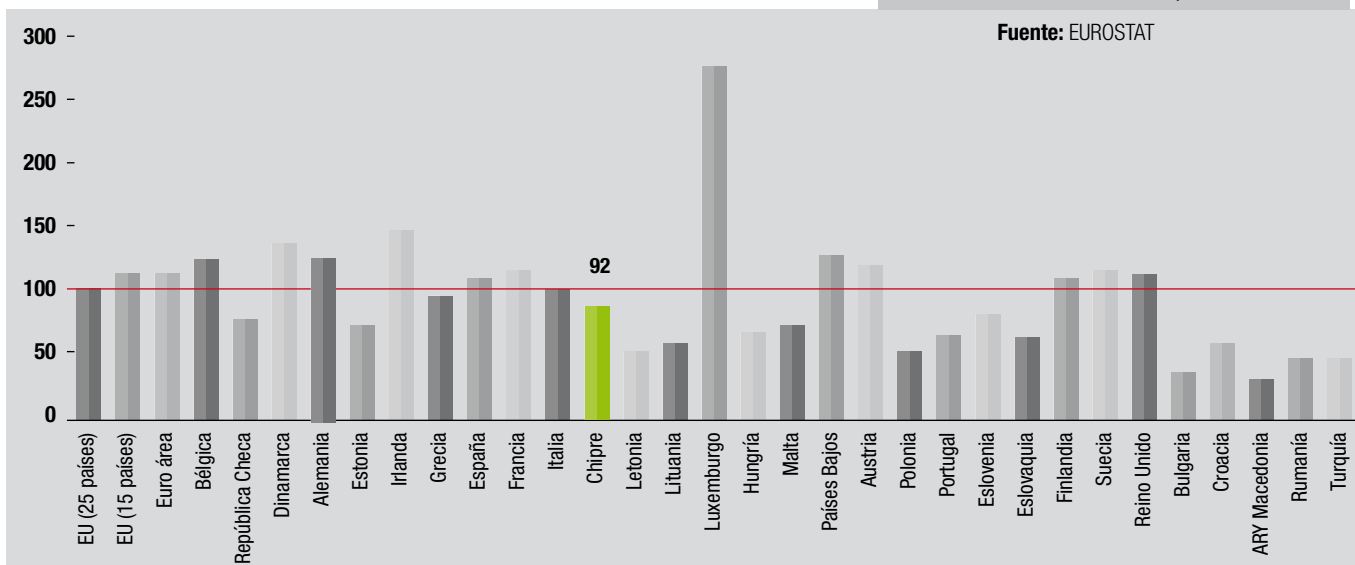
Tasa de crecimiento real: 3,7 %



Variables Económicas (Año 2008)

PIB per cápita: 22.776 euros

ÍNDICE PER CÁPITA, UE27=100 2008



Población ocupada por sectores económicos:

República

Agricultura	Industria	Servicios
8,5%	20,5%	71%

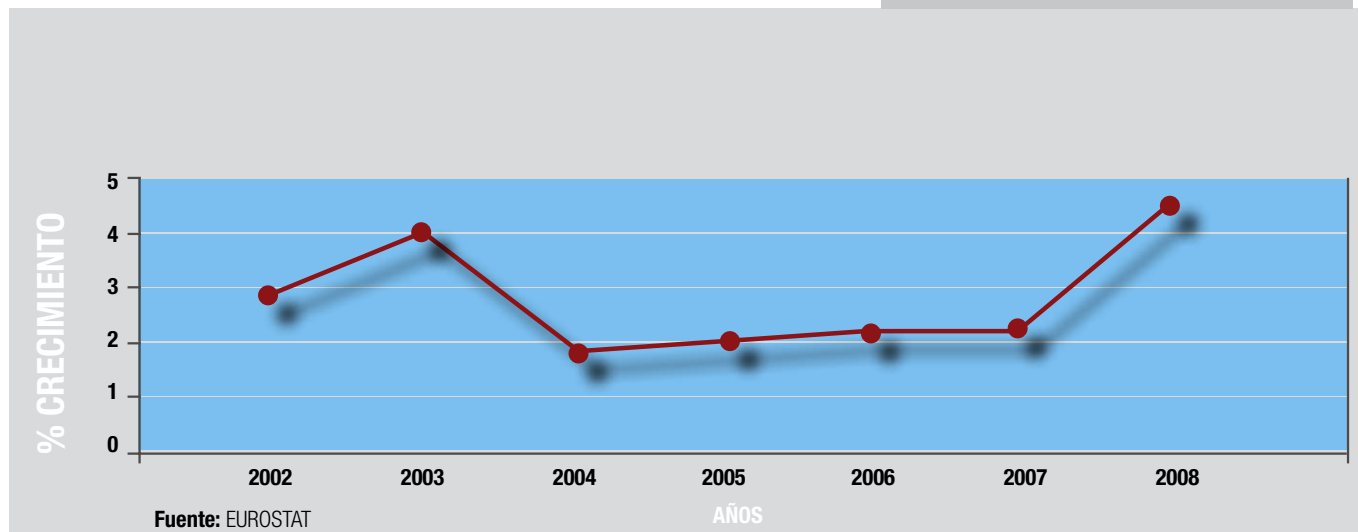
Tasa de crecimiento del empleo: 3,2%

Tasa de empleo (a tiempo completo): 69%

Tasa de paro: 3,8%

Índice de precios (inflación): 4,4%

CRECIMIENTO DEL IPC



% Ingresos sobre el PIB: 46,5%

% Gastos sobre el PIB: 43,0%

Déficit (-) o superávit (+) público: -1,5% sobre el PIB

Deuda pública: 49% sobre el PIB

Formación bruta de capital (inversión): 21,4% sobre el PIB

Reservas internacionales: 4.817,28 millones de euros

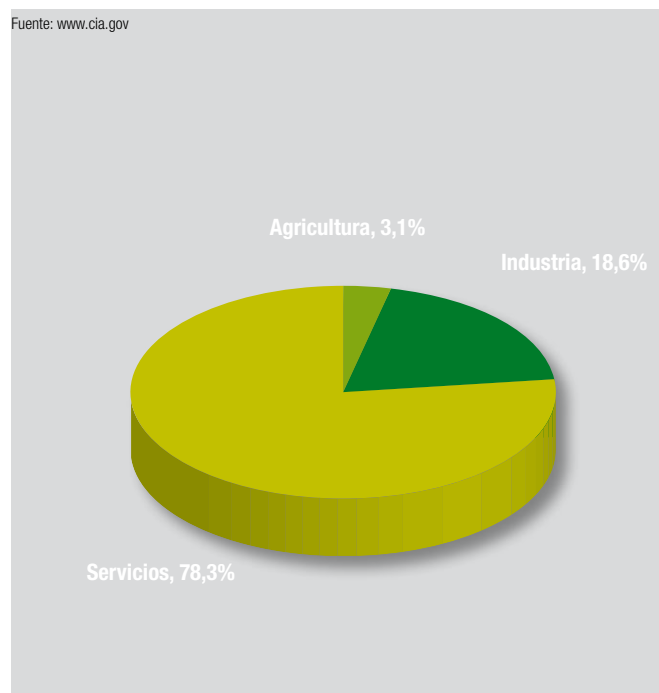


APORTACIÓN AL PIB POR SECTORES

República

Agricultura	Industria	Servicios
3,1%	18,6%	78,3%

Fuente: www.cia.gov



AGRICULTURA Y PESCA

El sector agrícola tiene un peso considerable en las dos áreas, del país, aunque en el área turca es claramente superior al aportar un 10,6% del PIB y emplear al 14,5% de los trabajadores.

Los principales productos que genera la agricultura chipriota son: limones, vegetales, cebada, uvas y aceitunas. En la ganadería destaca la carne de cordero, de cerdo y las aves de corral.

INDUSTRIA

El peso de la industria es reducido en ambas áreas, aportando aproximadamente un 18,6% del PIB y dando empleo al 20% de la población activa en la República de Chipre y al 29% en la zona turca.

Algunos de los principales productos son: cemento y arcilla, textil, metales, madera, tratamiento de comida y bebida y reparaciones de barcos.

SERVICIOS

El sector servicios es el más potente dentro de la economía chipriota, tanto en la república (78%) como en la zona turca (70%). Dentro de este sector destacan sobremanera el turismo y las telecomunicaciones.

En una población que no llega a 800.000 habitantes se reciben a 3.000.000 de turistas al año. La Administración chipriota está instrumentando un plan "estratégico" para el período comprendido entre los años 2003 y 2010, con el objetivo de incrementar la llegada de turistas en un 60% y los ingresos por turismo en un 80%. El plan trata de mejorar el producto ofrecido y de promover un turismo que gaste más y durante todo el año, con lo que se orienta hacia la promoción de valores añadidos como el golf, marinas, deportes y conferencias.

La liberalización del sector de telecomunicaciones está muy avanzada. El coste de las comunicaciones ha bajado considerablemente durante el período 2000-04 y la Compañía Chipriota de Telecomunicaciones se felicita por tener las tarifas más bajas en Europa.

SERVICIOS FINANCIEROS Y BANCARIOS

Moneda oficial: Euro.

Tipo de interés a largo plazo: 4,51%

Tipo de interés real a largo plazo: 1,61%

APERTURA Y ACCESIBILIDAD DEL MERCADO

Saldo balanza comercial: déficit de 3.984,7 millones de euros

Distribución geográfica del comercio exterior del país

PAÍSES PROVEEDORES	Año 2007 %
1. Grecia	15,04%
2. China	12,2%
3. Italia	9,36%
4. Reino Unido	7,72%
5. Alemania	7,64%
6. Israel	5,4%

PAÍSES CLIENTES	Año 2007 %
1. Grecia	19,83%
2. Reino Unido	13,87%
3. Alemania	6,15%
4. Rumanía	2,88%
5. Italia	2,7%
6. Líbano	2,6%

Fuente: www.cia.gov

Grecia es el principal socio comercial del país, destino del 19,83% de las exportaciones chipriotas y origen del 15,04% de las importaciones.



COMERCIO EXTERIOR DEL PAÍS POR TIPO DE PRODUCTOS

Exportaciones

En cuanto a los sectores de la exportación en la República de Chipre destacan: los limones, patatas, productos farmacéuticos, cemento, ropa y cigarrros.

En la zona turca destacan los limones, las patatas y los productos textiles.

En concreto, en sus relaciones con España los principales productos son:

PRINCIPALES PRODUCTOS EXPORTADOS A ESPAÑA	Año 2007
Millones euros	
1. Aparatos y material eléctricos	18,98
2. Tanino; materias colorantes, pintura	6,88
3. Libros, publicaciones; artes gráficas	3,56
4. Pescados, crustáceos, moluscos	2,36
5. Prod. Fotográfico o cinematográfico	1,54
6. Máquinas y aparatos mecánicos	1,16
7. Manuf. de fundición, hierro/acero	0,94
8. Aceites esenciales; perfumería	0,7
9. Legumbres, hortalizas s/conserva	0,64
10. Productos químicos inorgánicos	0,57

Fuente: Guía país ICEX

Importaciones

Los principales sectores de la importación en la República de Chipre son: bienes de consumo, petróleo y lubricantes, productos intermedios, maquinaria y equipos de transporte.

En la zona turca destacan los vehículos, los carburantes, cigarrros, productos alimenticios, productos químicos y maquinaria.

En concreto, en sus relaciones con España los principales productos son:

PRINCIPALES PRODUCTOS IMPORTADOS DE ESPAÑA	Año 2007
Millones euros	
1. Vehículos automóviles; tractores	35,76
2. Máquina y aparatos mecánicos	20,6
3. Productos mecánicos	19,08
4. Prendas de vestir, no de punto	10,79
5. Prendas de vestir, de punto	9,14
6. Aparatos y material eléctricos	8,74
7. Muebles, sillas, lámparas	8,47
8. Cereales	8,23
9. Mat. plásticas; sus manufacturas	7,73
10. Carne y despojos comestibles	6,52

Fuente: Guía país ICEX

INVERSIÓN EXTRANJERA

El 94% de la inversión extranjera en Chipre proviene de los países europeos, y el 50% de los países de La UE-15. El 4,25% de la inversión proviene de los países americanos y un 1,4% de los países asiáticos.

Los principales sectores de Chipre en los que se centra la inversión española son: pesca y acuicultura, metalurgia, construcción de maquinaria y productos mecánicos y producción y distribución de energía.

COMUNICACIONES Y TRANSPORTES

Producción de electricidad:

República: 3.605 millones de Kwh.

Zona turca: 916 millones de Kwh.

Consumo de electricidad:

República: 3.407 millones Kwh.

Zona turca: 743 millones Kwh.

Teléfonos:

República: 376.000 líneas / 962.200 usu. Tlfns. móviles

Zona turca: 86.228 líneas / 147.522 usu. Tlfns. Móviles

Usuarios de Internet: 380.000 usuarios

Autovías y carreteras:

República: 12.280 Km

Zona turca: 2.350 Km

Se conduce por el lado izquierdo.

La parte sur de la isla contaba, en el año 1998, con casi 11.000 km. de carreteras. Las principales autovías unen las ciudades de Nicosia, Lárnaca, Limassol, Ayía Napa y Paphos.

Aeropuertos: 16

El principal aeropuerto es Lárnaca, con 4,8 millones de llegadas por año. En el año 1983 empezó a operar un aeropuerto más pequeño en Paphos que registra ahora unas 1,3 millones de llegadas por año. Ambos aeropuertos son utilizados por más de 100 compañías aéreas.

Puertos y terminales:

República: Lárnaca, Limassol y Vasilikos

Zona turca: Famagusta y Kyrenia

Sus puertos son ampliamente utilizados para transbordo de carga, sobre todo hacia puertos más pequeños en Medio Oriente. El mayor puerto es Limassol con una capacidad de 600.000 toneladas. También sirve de parada para muchos cruceros de pasajeros.

Importante es también el puerto de Lárnaca, bastante mejorado actualmente, que tiene una capacidad de 250.000 toneladas y es el principal puerto para la exportación de productos agrícolas e importación de vehículos.



Instituciones de Contacto

EMBAJADA Y CONSULADO DE ESPAÑA

EMBAJADA DE ESPAÑA EN NICOSIA

Avda. Stróvolos, 32 4º y 5º piso - Nicosia

Tel.: 00 357 22 450410 - Fax: 00 357 22 491291

CONSULADO GENERAL HONORARIO

P.O.Box 1244 – Nicosia

Tel.: 00 357 22 433151 - Fax: 00 357 22 430880

OFICINA ECONÓMICA Y COMERCIAL

Los asuntos económicos y comerciales son jurisdicción de la Oficina con sede en Atenas (Grecia):

OFICINA COMERCIAL DE ESPAÑA EN ATENAS

Avda. Vasileos Constantinou, 44 - 11635 ATENAS – Grecia

Tel.s: 00 30 210 7247390 0030 210 7247195 - Fax: 00 30 210 7291736

atenas@mcx.es

PRINCIPALES ORGANISMOS OFICIALES EN EL PAÍS

MINISTERIO DE COMERCIO, INDUSTRIA Y TURISMO

6 A. Araouzos St., - 1424 Nicosia

Tel: 00 357 22 867196 - Fax: 00 357 22 375120

mcindust@cytanet.com.cy

MINISTERIO DE AGRICULTURA, RECURSOS NATURALES Y MEDIO AMBIENTE

Loukis Akritis Ave., 1411 Nicosia

Tel: 00 357 22 300817 - Fax: 00 357 22 781156

minagre@cytanet.com.cy

MINISTERIO DE COMUNICACIONES Y OBRAS PÚBLICAS

Acheon 28, 1424 Nicosia

Tel: 00 357 22 800102 - Fax: 00 357 22 776248

mcw@cytanet.com.cy

E B, EMPLOYERS & INDUSTRIALISTS FEDERATION (equivalente a la CEOE)

30,Grivas Dhigenis Ave. P.O. Box 1657 - CY - 1511 Nicosia

Tel: 02-445102 - Fax: 02-459459

oeb@industry.cy.net

Cámara de Comercio de Chipre

P.O.Box 1455 - Nicosia

Tel.: 00 357 22 889800 - Fax: 00 357 22 669048

chamber@ccci.org.cy

DIRECCIONES DE LOS PRINCIPALES ORGANISMOS DEL PAÍS EN ESPAÑA

EMBAJADA DE CHIPRE EN ESPAÑA

Serrano, 23 - Madrid

Tel.: 91 5783114 91 5750204 (Oficina de Prensa) - Fax: 91 5782189

embajadachipre@telefonica.net

