

# BULGARIA



## Rasgos Geográficos

**Capital:** Sofía

**Principales ciudades:** Sofía, Plovdiv, Varna, Burgas, Stara Zagora, Blagoevgrad, Plevén

**Superficie:** 110.910 Km<sup>2</sup>

**Recursos naturales:** bauxita, cobre, cuero, zinc, carbón, madera, tierra cultivable.

Situada en el cuadrante nororiental de la península Balcánica (sudeste de Europa). Tiene una superficie de 110.993,6 km<sup>2</sup>, de los que el 38% son tierras cultivables y el 35% bosques. Al norte el Danubio, su único gran río navegable, constituye la frontera natural con Rumanía; al este limita con el Mar Negro; al oeste con Serbia y la Antigua República Yugoslava de Macedonia, y al sur con Grecia y Turquía.

El 70% de la superficie corresponde a colinas y llanuras, y el 30% restante a cadenas montañosas. Se distinguen tres grandes conjuntos orográficos: al sur, el macizo montañoso de Rila- Ródopes, con el pico más alto del país, el Musalá (2.925 m); de noroeste a sudeste, la cordillera de los Balcanes, con montañas de altitud media (de 1.500 a 2.300 m) y valles estrechos; en el centro, la gran llanura formada por los valles de los ríos Iskur, Struma, Maritza y Mesta.



## Sistema Político

**Jefe de Estado:** Presidente Georgi Parvanov desde 22 de enero de 2002. República parlamentaria.

**Parlamento:** Asamblea Nacional unicameral de 240 escaños, elegida cada cuatro años por sufragio universal directo y método de representación proporcional. Las últimas elecciones tuvieron lugar en junio de 2005.

**Primer ministro:** Boiko Borisov, desde el 27 de julio de 2009 (Ciudadanos por el Desarrollo Europeo de Bulgaria).

**Sistema judicial:** El sistema judicial presenta una estructura basada en la Corte Suprema Administrativa, la Corte Suprema de Casación, el Tribunal Constitucional y el Tribunal Supremo.

**Partidos políticos:** Los principales partidos políticos son: Coalición Ataca, Unión Nacional Agraria (ANU), Coalición Azul, Nueva Democracia Búlgara, Partido Socialista Búlgaro (BSP), Ciudadanos para el Desarrollo Europeo de Bulgaria (GERB), Coalición para Bulgaria (CfB), Demócratas para una Bulgaria Fuerte (DSB), Organización Revolucionaria ARY Macedonia Interna (IMRO), Iniciativa Liberal para el Desarrollo Europeo Democrático (LIDER), Movimiento por los Derechos y Libertades (MRF), Movement Forward, Movimiento Nacional por la Estabilidad y Progreso (NDSV), Tiempo Nuevo, Orden, Ley y Justicia (RZS), Unión de Fuerzas Democráticas (JDF), Unión de Demócratas Libres (UFD) y Agricultores Unidos.

**Niveles de gobierno:** Se divide en 28 provincias (oblasti, singular-oblast): Blagoevgrad, Burgas, Dobrich, Gabrovo, Khaskovo, Kurdzhali, Kyustendil, Lovech, Montana, Pazardzhik, Pernik, Plevén, Plovdiv, Razgard, Ruse, Shumen, Silistra, Sliven, Smolan, Sofiya, Sofiya-Grad, Stara Zagora, Turgovishte, Varna, Veliko Tarnovo, Vidin, Vratsa, Yambol.

**Constitución:** Establecida el 12 de julio de 1991.

**Año de entrada en la UE:** 2007

**Idioma oficial:** Búlgaro. Utiliza el alfabeto cirílico. Como idiomas de trabajo se utilizan el inglés, el ruso, el alemán y el francés.

# Datos de Interés Social

**Religión:** Búlgara ortodoxa 82,6%, musulmanes 12,2%, otros cristianismos 1,2%, otras 4%.

**Clima:** El clima es continental moderado, suavizado por el Mar Negro en la costa; varía con la altitud. Tiene cuatro estaciones perfectamente diferenciadas. Las temperaturas mínimas en invierno pueden fluctuar de -2° C a 2° C y de 23° C a 35° C en verano. En la cuenca danubiana y en Sofía el clima es extremo, con temperaturas en invierno cercanas a los 0° C, veranos extremadamente calurosos e inestabilidad atmosférica acusada en primavera y otoño. Temperaturas medias (Sofía): Enero-Febrero: 0° C, julio-agosto: 25° C.

**Grupos étnicos:** Búlgaros 83,9%, turcos 9,4%, gitanos 4,7%, otros 2% (incluyendo macedonios, armenios, tártaros, circasianos).

## Tamaño del Mercado Población (demografía)

**Total habitantes:** 7.262.675

**Tasa de crecimiento:** -0,813%

**Esperanza de vida:** 72,83 años.

**Tasa de fertilidad:** 1,4 hijos por mujer

**Tasa de mortalidad:** 14,3 muertes por 1.000 habitantes

**Tasa neta de inmigración:** -3,41 inmigrantes por 1.000 habitantes

**Distribución por sexos:** 47,9% hombres y 52,1% mujeres.

**Población urbana:** 70%

**Distribución por edades:**

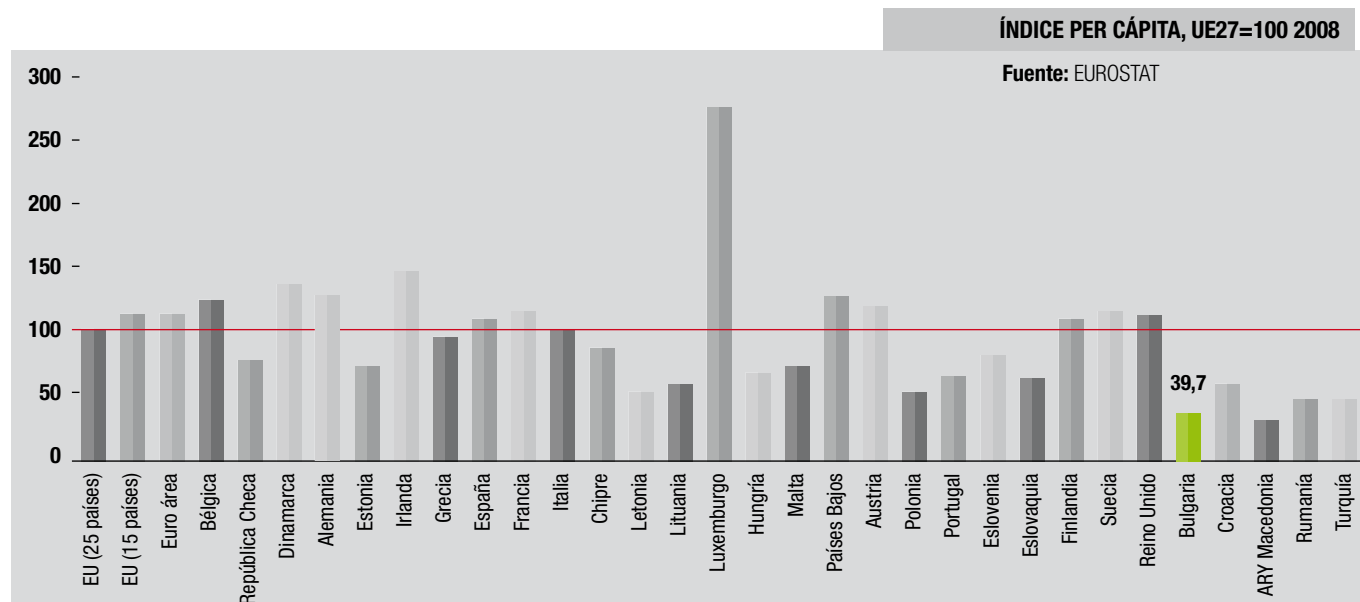
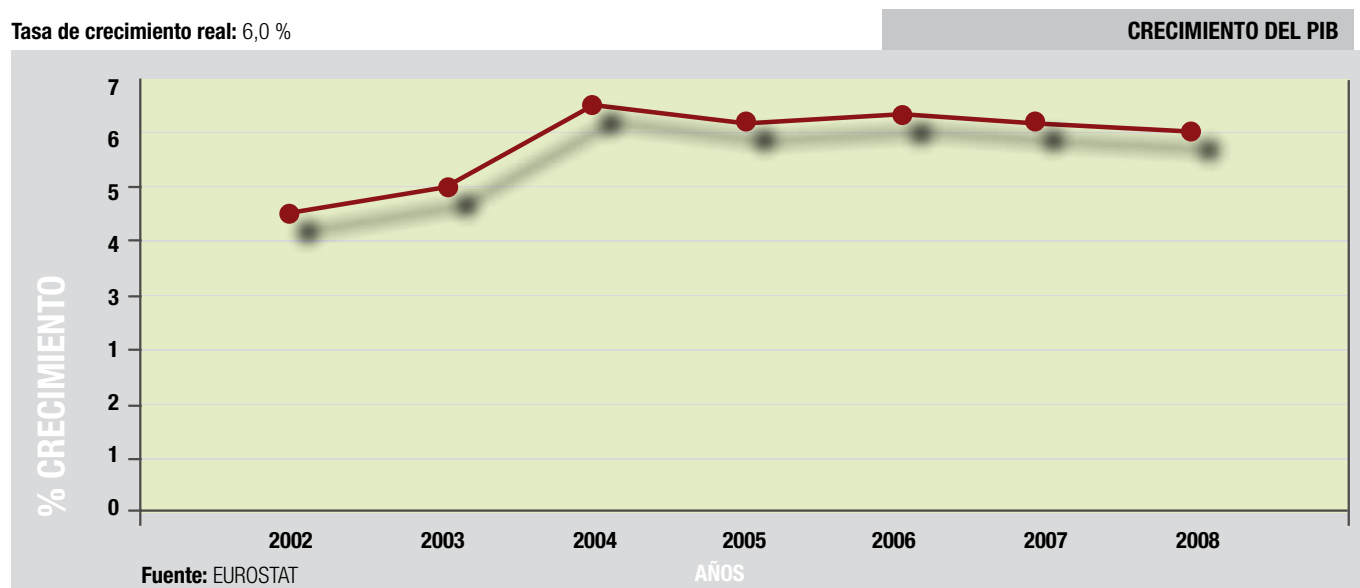
De 0 a 14 Años	De 15 a 64 Años	Mayor 65 Años
13,80%	68,60%	17,60%

**Densidad demográfica:** 65,48 Habitantes por Km<sup>2</sup>

## Variables Económicas (Año 2008)

**PIB:** 33.050 millones de euros

**Tasa de crecimiento real:** 6,0 %



# Variables Económicas (Año 2008)

**Población por debajo de la línea de pobreza:** 14,1%

**Población ocupada por sectores económicos:**

Agricultura	Industria	Servicios
6,9 %	32 %	61,1 %

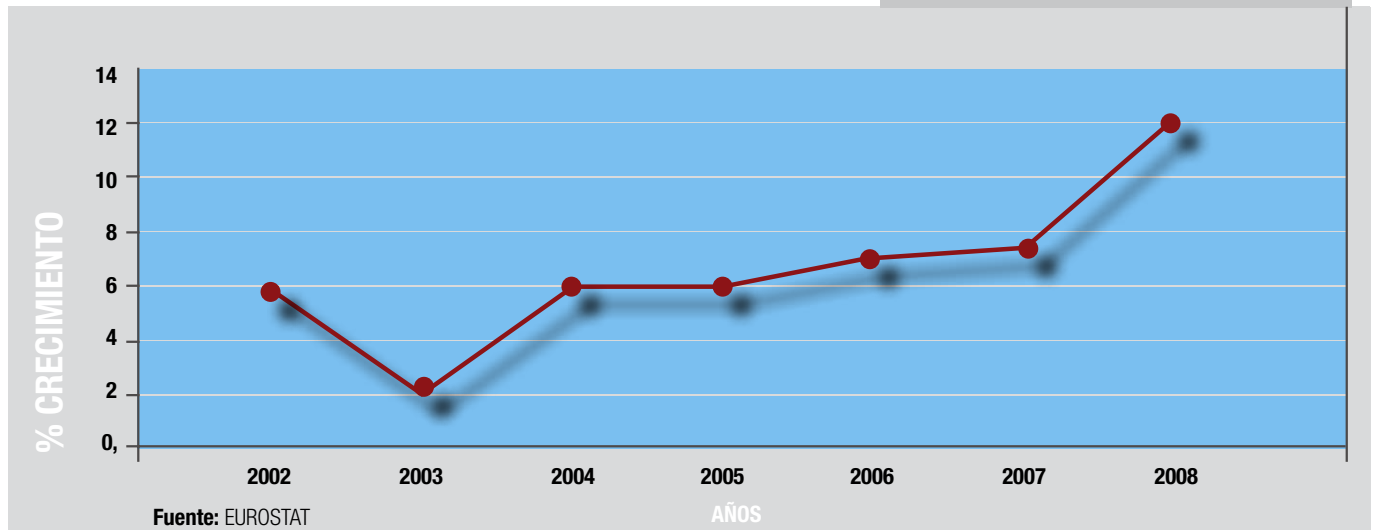
**Tasa de crecimiento del empleo:** 2,8 %

**Tasa de empleo (a tiempo completo):** 61,2 %

**Tasa de paro:** 6,3 %

**Índice de precios (inflación):** 12 %

## CRECIMIENTO DEL IPC



**% Ingresos sobre el PIB:** 41,6%

**% Gastos sobre el PIB:** 41,5%

**Déficit (-) o superávit (+) público:** 3% sobre el PIB

## ESTRUCTURA EMPRESARIAL:

Los principales centros comerciales son Sofía en el oeste, Plovdiv en el sur, Ruse en el norte, y Varna y Burgas en la costa del Mar Negro. Estos últimos están sujetos a una fuerte estacionalidad, puesto que, si bien son puerto de entrada de mercancías, desarrollan una mayor actividad comercial en los meses de verano con la afluencia de turistas.

La distribución moderna a través de grandes superficies está ganando terreno una vez que las grandes estructuras públicas de distribución han desaparecido o han sido privatizadas. Durante la transición se ha producido un proceso de atomización y desvertebración del mercado nacional que las nuevas compañías intentan superar. Se están formando cadenas especializadas y centrales de compras que facilitan la comercialización y la distribución.

Como consecuencia, coexisten una extensa red de comercio minorista con una oferta relativamente cara y poco especializada, y estructuras modernas de distribución como supermercados e hipermercados, principalmente de capital extranjero (alemán, austriaco o turco) y búlgaro. La gama de productos disponibles se diferencia poco de la de los países desarrollados. Además, poco a poco están ganando cuota de mercado los establecimientos en régimen de franquicia y las superficies especializadas no alimenticias, en particular en los sectores informático, electrónico y bricolaje.

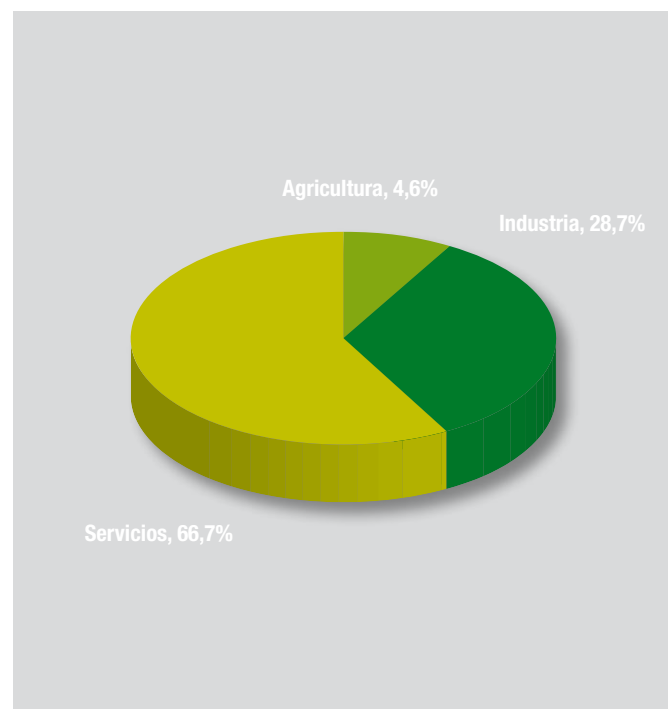
**Deuda pública:** 16,7% sobre el PIB

**Formación bruta de capital (inversión):** 38,3% sobre el PIB

## CARACTERÍSTICAS Y APORTACIÓN DE LOS PRINCIPALES SECTORES PRODUCTIVOS

### APORTACIÓN AL PIB POR SECTORES:

Agricultura	Industria	Servicios
4,6%	28,7%	66,7%



Fuente: www.cia.gov



## AGRICULTURA Y PESCA

Durante el proceso de transición del país hacia una economía de mercado, se ha producido una fuerte recesión económica que ha afectado especialmente al sector agrario debido a los problemas derivados de la transformación de la estructura de la propiedad agraria, la destrucción de infraestructuras y la desarticulación del mercado nacional, la pérdida de los antiguos mercados del Consejo de Asistencia Económica Mutua (Comecon), la obsolescencia de la maquinaria y la disminución del uso de fertilizantes. Las explotaciones agrícolas se encuentran discapacitadas y no pueden hacer frente a las necesarias reposiciones de capital fijo y circulante. Además, han desaparecido los canales de compra estables.

También la cabaña ganadera ha disminuido drásticamente a causa de los altos precios de piensos y forrajes. Los principales productos agrarios son cereales, frutas, verduras, vinos, algodón, tabaco, aceite esencial de rosas, forrajes, carne de ovino, alcohol, productos lácteos y huevos, de los cuales en la actualidad se exportan sobre todo cereales, semillas oleaginosas y carne. La Unión Europea está contribuyendo desde 2000 a cierta recuperación de la producción y del medio rural búlgaros a través del programa SAPARD de ayuda preadhesión, bajo el cual este país recibió 219,8 millones de euros durante el periodo 2004-2006. A partir del 1 de enero de 2007, Bulgaria dejó de recibir esta financiación, para comenzar a utilizar los fondos que tiene asignados de acuerdo con el presupuesto comunitario. De acuerdo a las perspectivas financieras para el período 2007-2009, tras la entrada definitiva en la UE, Bulgaria recibirá 4.500 millones de euros y un total de 9.362 millones para el período de vigencia de las perspectivas financieras, 2007-2013.

En cuanto a la minería, aunque la calidad de los depósitos es baja, entre otros existen importantes yacimientos de lignito, plomo, zinc, cobre, manganeso, hierro y mármol. Bulgaria depende en gran medida de las importaciones para atender sus necesidades de energía primaria. Prácticamente carece de reservas de petróleo y posee escasas existencias de gas natural. El carbón es el único recurso energético del que dispone de manera abundante. El sector eléctrico está cerca de su total liberalización y se intenta fomentar la gasificación.

En alimentación predominan los mercados al aire libre para los productos frescos, y los colmados o tiendas de ultramarinos para los transformados. Los bienes de consumo se comercializan tanto en bazares como en tiendas especializadas y algunas grandes superficies. Las ferias y salones están aumentando en Bulgaria. El certamen más tradicional es la Feria Internacional de Plovdiv, multisectorial, con dos ediciones al año, una en primavera de bienes de consumo y otra en otoño de productos industriales. Bulgaria es una economía muy abierta, dependiente del comercio exterior, y en los últimos años ha reorientado sus flujos comerciales, tradicionalmente orientados hacia la Europa del Este, hacia los países de la OCDE, en particular hacia los de la UE.

## INDUSTRIA

Los sectores principales son el siderometalúrgico, el petroquímico, el textil, el electrónico, el biotecnológico, el químico, el de maquinaria e industria ligera y el alimentario. Estos sectores se han enfrentando a una serie de problemas entre los que figuran la degradación medioambiental, la obsolescencia de las plantas y de la capacitación de los trabajadores, los altos costes de producción, el endeudamiento y la pérdida de mercados, incluido el interior. Algunos de ellos como el textil y la maquinaria sobreviven de la subcontratación. Respecto a la construcción, cabe destacar que se encuentra en un momento crucial, con unas perspectivas de crecimiento muy altas y con oportunidades para inversores extranjeros.

## SERVICIOS

Destacan el turismo, los transportes, las comunicaciones, el comercio y los intermediarios financieros. El sector turístico está en proceso de adaptación a los requerimientos de los turistas occidentales por lo que las autoridades búlgaras intentan atraer constructores occidentales, empresas de gestión hotelera y agencias de viajes. En 2007 visitaron el país más de 5 millones de turistas. Por otra parte, la modernización de los transportes continúa siendo unas de las prioridades del Gobierno.

## SERVICIOS FINANCIEROS Y BANCARIOS

**Moneda oficial:** La unidad monetaria es el lev (en plural, leva), dividido en 100 stotinki. Hay monedas de 1, 2, 5, 10, 20 y 50 stotinki y de 1 leva, así como billetes de 2, 5, 10, 20, 50 y 100 levas. El cambio es 1,95 por euro.

**Tipo de interés a largo plazo:** 5,81%

**Tipo de interés real a largo plazo:** -2,07%

## ESTRUCTURA Y MOVIMIENTOS BANCARIOS:

El Banco Nacional Búlgaro es el banco central del país y existen 32 bancos comerciales operando en el país. Los tres principales bancos comerciales son: el DSK Bank, que fue comprado por el banco húngaro OTP Bank en 2003, completándose el proceso de privatización del sector bancario; el Bulbank, del que el 93% fue adquirido por Unicredito en 2000 y el 5% por Allianz; y el United Bulgarian Bank, que fue adquirido por el BERD y otros grupos inversores extranjeros en 1997, siendo comprado el 89,9% de sus acciones posteriormente por el Banco Nacional Griego en 200 (el BERD mantiene su inversión). En 2006, estas tres entidades gestionaron el 80% de los fondos en efectivo del país y obtuvieron el 50% de los beneficios de todo el sector bancario. Otros bancos importantes son: el Biochim, el First Investment Bank, el Raiffeisenbank, el Hebrosbank, el BNP Paribas, el ING, el Citibank, el Expressbank y el Banco Postal de Bulgaria.

En la actualidad están teniendo lugar una serie de operaciones de concentración del sector bancario que pueden conllevar ciertos cambios en su estructura. Así, en mayo de 2005 el Pireus Bank adquirió el Eurobank, y en abril de 2007 se anunció la fusión de tres de los principales bancos: Bulbank (propiedad de Unicredito), Biochim y HebrosBank (ambos propiedad de HVB) debido a la adquisición de HVB por parte de Unicredito a nivel mundial.

## PRESENCIA DE ENTIDADES BANCARIAS ESPAÑOLAS EN EL PAÍS

No hay ningún banco de capital español, pero sí existe un acuerdo de corresponsalía entre el Banco Popular y el Biochim.

## APERTURA Y ACCESIBILIDAD DEL MERCADO

### GRADO DE APERTURA DEL MERCADO

- Comercio exterior (export.+ import.) / PIB 105 %

- Importación / PIB 65 %

- Importación total / importación mundial 0,13 %

- Exportación total / exportación mundial 0,13 %

## DISTRIBUCIÓN GEOGRÁFICA DEL COMERCIO EXTERIOR DEL PAÍS

PAÍSES CLIENTES	Año 2007
1. Italia	11,7%
2. Turquía	9,7%
3. Alemania	9,7%
4. Grecia	9,6%
5. Bélgica	5,5%



# Variables Económicas (Año 2008)

PAÍSES PROVEEDORES	Año 2007
1. Rusia	22,4%
2. Alemania	12,7%
3. Italia	8,5%
4. Turquía	6,7%
5. Francia	4,5%
6. China	4,1%

Fuente: www.cia.gov

## COMERCIO EXTERIOR DEL PAÍS POR TIPO DE PRODUCTOS

### COMERCIO BILATERAL CON ESPAÑA

Capítulos arancelarios de la Nomenclatura Combinada de la UE (miles de euros, 2004)

EXPORTACIONES ESPAÑOLAS			
EXPORTACIONES ESPAÑOLAS (FOB)	VALOR		% VARIACIÓN SOBRE AÑO ANTERIOR
mill. de €	2006	2007	
87. Vehículos automóviles, tractores	1.550,2	1.529,3	-1,3%
29. Productos químicos y orgánicos	180,9	310,1	71,4%
84. Reactores nucleares, calderas, máquinas	282,5	264,0	-6,5%
85. Máquinas y aparatos eléctricos	237,2	202,9	-14,5%
39. Materias plásticas y manufacturas	163,4	186,3	14,0%
08. Frutos/as s/conservar	186,9	186,3	-0,3%
74. Cobre y sus manufacturas	263,3	184,5	-30,1%
27. Combustibles y aceites minerales	192,4	154,5	-19,7%
90. Aparatos ópticos, medida, médicos	152,5	148,4	-2,7%
40. Caucho y sus manufacturas	109,9	142,4	29,6%
Restantes exportaciones	1.638,8	1.842,7	12,4%

IMPORTACIONES ESPAÑOLAS			
IMPORTACIONES ESPAÑOLAS (FOB)	VALOR		% VARIACIÓN SOBRE AÑO ANTERIOR
mill. de €	2006	2007	
87. Vehículos automóviles, tractores	1.750,4	1.632,0	-6,8%
39. Materias plásticas y sus manufacturas	860,0	887,1	3,2%
84. Reactores nucleares, calderas, máquinas	765,5	836,1	9,2%
30. Productos farmacéuticos	363,0	361,9	0,3%
85. Máquinas y aparatos eléctricos	347,9	358,2	3,0%
72. Fundición, hierro y acero	335,6	332,5	0,9%
29. Productos químicos orgánicos	266,8	288,4	8,1%
27. Combustibles y aceites minerales	200,5	174,9	-12,8%
90. Aparatos ópticos, medida, médicos	150,0	165,7	10,5%
32. Tanino; materias colorantes, pintura	148,4	129,0	-13,1%
Restantes importaciones	2.361,9	2.616,8	10,8%

Fuente: Guía país ICEX

### INVERSIÓN EXTRANJERA

Entre Bulgaria y España existe un Acuerdo de Promoción y Protección Recíproca de Inversiones en vigor desde el 22 de abril de 1998 (BOE, 16 de junio de 1998).

### COMUNICACIONES Y TRANSPORTES

**Producción de electricidad:** 42.430 millones de Kwh

**Consumo de electricidad:** 28.800 millones de Kwh

**Teléfonos:** 2,3 millones de líneas / 9,899 millones de Tífnos. móviles

**Usuarios de Internet:** 1,89 millones de usuarios

**Autovías y carreteras:** 44.033 km. de los que el 92% están asfaltados; existen 333 km. de autopistas y 2.886 km. de carreteras de primera categoría. En general el estado de las carreteras es pésimo. En la actualidad el Gobierno, junto con la Unión Europea a través de los fondos ISPA y PHARE y con la financiación de otros organismos multilaterales, está modernizando y reparando la red existente y preparando la construcción de otros 1.000 km. de autopista.

**Aeropuertos:** 5 aeropuertos internacionales: Sofía, Plovdiv, Ruse, Varna y Burgas. Los dos últimos operan fundamentalmente en verano para atender los flujos de turistas. El de Plovdiv, situado a 160 km. al sur de Sofía, funciona sobre todo como auxiliar de la capital en invierno por sus mejores condiciones meteorológicas y para el acceso a la estación de esquí de Pamporovo. El aeropuerto de Sofía tiene operativa una nueva terminal de pasajeros desde 2006 y la ampliación de los de Varna y Burgas está en curso.

**Ferrocarriles:** 6.500 km., de los que están en uso 4.294 Km. El 64% de la red está electrificada. Se están abordando proyectos de reparación, mejoras y electrificación de la infraestructura existente, como por ejemplo el tramo entre Plovdiv y Svilengrad. Además, está prevista la construcción de un enlace ferroviario con la ARY de ARY Macedonia.

**Puertos y terminales:** El Mar Negro y el río Danubio juegan una parte activa en el comercio del país. El principal puerto marítimo es Varna y los mayores puertos fluviales los de Ruse, Lom, Svishtov y Vidin. Existen 470 km. de red fluvial navegable a lo largo del Danubio.



# Instituciones de Contacto

## **EMBAJADA DE ESPAÑA EN SOFÍA**

### **CHANCILLERÍA Y SECCIÓN CONSULAR**

Sheinovo, 27 - 1054 Sofía

Tel.: 00 (359) 2-946 1209. 943 3032/3034 - Fax: 00 (359) 2-946 1201

embespbg@mail.mae.es

## **OFICINA DE COMERCIO**

### **OFICINA ECONÓMICA Y COMERCIAL DE LA EMBAJADA DE ESPAÑA EN SOFÍA**

Dragan Tsankov, 36 - Office 806 - 1040 Sofía

Tel.: 00 (359) 2-971 2001/ 969 3185. fax: 00 (359) 2-971 2063

sofia@mcx.es

## **INSTITUCIONES DEL PAÍS**

### **CÁMARA DE COMERCIO E INDUSTRIA BÚLGARA**

Parchevich Str., 42 - 1000 Sofía

Tel.: 00 (359) 2-987 2631 - Fax: 00 (359) 2-987 3209

www.bcci.bg

### **AGENCIA BÚLGARA DE INVERSIONES EXTRANJERAS (IBA)**

Aksakov Str., 31 - 1000 Sofía

Tel.: 00 (359) 2-985 5500 - Fax: 00 (359) 2- 980 1320

www.invest.government.bg

### **DELEGACIÓN DE LA COMISIÓN EUROPEA EN BULGARIA**

Moskovska St., 9 - 1000 Sofía

Tel.: 00 (359) 2-933 5252 - Fax.: 00 (359) 2-933 5233

www.evropa.bg

## **DIRECCIONES ÚTILES EN ESPAÑA**

### **EMBAJADA DE LA REPÚBLICA DE BULGARIA EN MADRID**

#### **CHANCILLERÍA, ASUNTOS ECONÓMICOS Y COMERCIALES Y SECCIÓN CONSULAR**

Travesía Santa María Magdalena, 15

28016 Madrid

Tel.: 91 345 5761/6651 - Fax: 91 359 1201 - Fax S. Consular: 91 345 5063

embulmad@yahoo.es

